ООО «СТАТУС»

ИНН 6452128335 КПП 645201001 ОГРН 1176451013881 Адрес: 410051, г.Саратов, пр.им.Кирова, д.8, тел. 8-8452-46-25-06

СРО «Ассоциация архитекторов и проектировщиков Поволжья» регистрационный номер СРО-П-197-21022018

Ассоциация «Саморегулируемая организация некоммерческое партнерство инженеров-изыскателей «ГЕОБАЛТ» (Ассоциация СРО «ГЕОБАЛТ») регистрационный номер ВРГБ-6452128335/01

Заказчик: Комитет по управлению имуществом города Саратова

Проект внесения изменений в проект межевания территории, ограниченной ул. Вольской, ул. Соколовой, ул. Симбирской и ул. Большой Горной в Кировском районе города Саратова.

Основная часть

Директор ООО «Сатус» _____ Х.Х. Муртазалиев

Кадастровый инженер _____ С.А. Слободсков

2021 г.

№ п/п	Наименование	Масштаб	Стр.
Текстовые материалы			
1	Общая часть		
1	Общая часть.	-	4
2	Материалы по обоснованию проекта межевания территории	-	4
2.1	Перечень и сведения о площади образуемых земельных участков, в том числе возможные способы их образования.	-	4
2.2	Цель разработки проекта межевания.	-	5
2.3	Планировочное обоснование местоположения границ земельных участков.	-	6
2.4	Экспликация образуемых и изменяемых земельных участков в рамках первого этапа.	-	10
2.5	Экспликация образуемых земельных участков в рамках второго этапа.	-	26
2.6	Каталоги координат образуемых и изменяемых земельных участков в рамках первого этапа.	-	31
2.7	Каталоги координат образуемых земельных участков в рамках второго этапа.	-	69
Графические материалы			
1	Ситуационный план.	Б/м.	-
2	Схема расположения проектируемой территории в планировочной структуре города Саратова.	Б/м.	-
3	Чертеж красных линий и существующих земельных участков.	1:500	-
3	Чертеж межевания территории с границами образуемых и изменяемых участков 1 этап	1:500	-
4	Чертеж межевания территории с границами образуемых и изменяемых участков 2 этап	1:500	-

1. Общая часть

Проект межевания территории, ограниченный улицами Вольская, Большая Горная, Симбирская, Соколовая в городе Саратове разработан ООО «Статус», в соответствии со следующей нормативно-правовой документацией:

- Градостроительный Кодекс РФ от 29.12.2004 г. № 190-ФЗ;
- Земельный кодекс РФ от 25.10.2001 № 136-ФЗ;
- Жилищный кодекс РФ от 29.12.2004 № 188-ФЗ;
- Федеральный закон РФ от 13.07.2015г. № 218-ФЗ «О государственной регистрации недвижимости»;
- Закон Саратовской области от 9.10.2006 г. № 96-ЗСО «О регулировании градостроительной деятельности в Саратовской области (с изменениями)»;
- Генеральный план муниципального образования «Город Саратов», утвержденный решением Саратовской городской Думы от 31.01.2018 №29-223;
- Правилами землепользования и застройки муниципального образования «Город Саратов», утвержденные решением Саратовской городской Думы от 25.07.2019 №54-397 (с изменениями от 24.12.2020 №81-631);
- Региональные нормативы градостроительного проектирования Саратовской области, утвержденными постановлением Правительства Саратовской области от 23.06.2016 № 61-637;
- Свод правил СП 42.13330.2016 «СНиП 2.07.01-89*. Градостроительство. Планировка и застройка городских и сельских поселений»;
- Постановление Правительства РФ «О порядке установления охранных зон электросетевого хозяйства и особых условий использования земельных участков, расположенных в границах таких зон» от 24.02.2009 № 160;
- Постановление администрации муниципального образования «Город Саратов» от 22 декабря 2020 года № 2625 «О подготовке проекта изменений в проект межевания территории, ограниченной ул. Вольской, ул. Соколовой, ул. Симбирской и ул. Большой Горной в Кировском районе города Саратова, утвержденный постановлением администрации муниципального образования «Город Саратов» от 22 ноября 2017 года № 3549».

2. Материалы по обоснованию проекта межевания

2.1 Перечень и сведения о площади образуемых земельных участков, в том числе возможные способы их образования.

Территория, рассматриваемая в настоящем проекте межевания, определены Постановлением администрации муниципального образования «Город Саратов» от 22 декабря 2020 года № 2625 «О подготовке проекта изменений в проект межевания территории, ограниченной ул. Вольской, ул. Соколовой, ул. Симбирской и ул. Большой Горной в Кировском районе города Саратова, утвержденный постановлением администрации муниципального образования «Город Саратов» от 22 ноября 2017 года № 3549».

Согласно приказу министерства культуры Саратовской области от 19.06.2001г. №1-10/177 на территории межевания отсутствуют объекты культурного наследия.

Проект межевания выполнен по заказу Комитета по управлению имуществом города Саратова.

Подготовка проекта связана с необходимостью изменения, образования земельных участков путем раздела, перераспределения и объединения земельных участков с кадастровыми номерами 64:48:030428:18, 64:48:030428:12, 64:48:030428:98, 64:48:030428:81, 64:48:030428:82, 64:48:030428:108, 64:48:030428:47, 64:48:030428:88, 64:48:030428:293, 64:48:030428:24, 64:48:030428:16, 64:48:030428:26, 64:48:030428:190, 64:48:030428:92, 64:48:030428:271, 64:48:030428:20, 64:48:030428:246, 64:48:030428:69, 64:48:030428:101, 64:48:030428:19, 64:48:030428:107, 64:48:030428:116, 64:48:030428:89, 64:48:030428:83, 64:48:030428:60, 64:48:030428:32, 64:48:030428:44, 64:48:030428:14, 64:48:030428:31, 64:48:030428:50, 64:48:030428:90, 64:48:030428:10, 64:48:030428:96, 64:48:030428:252, 64:48:030428:260, 64:48:030428:94, 64:48:030428:253, 64:48:030428:251, 64:48:030428:286, 64:48:030428:5, 64:48:030428:282, 64:48:030428:41, 64:48:030428:57, 64:48:030428:23, 64:48:030428:35, 64:48:030428:48, 64:48:030428:33, 64:48:030428:2, 64:48:030428:54, 64:48:030428:189, 64:48:030428:10, 64:48:030428:119, 64:48:030428:120, 64:48:030428:121, 64:48:030428:22, 64:48:030428:115, 64:48:030428:21, 64:48:030428:111, 64:48:030428:283, 64:48:030428:58, 64:48:030428:188, 64:48:030428:192 вдоль улиц Вольской, Соколовой, Большой Горной, Симбирской, 1-й Горный тупик и 2-й Горный тупик.

Земельные участки с кадастровым номером 64:48:030428:200, 64:48:030428:187, 64:48:030428:95, 64:48:030428:99, 64:48:030428:34, 64:48:030428:87, 64:48:030428:284, 64:48:030428:285, 64:48:030428:279, 64:48:030428:11, 64:48:030428:45, 64:48:030428:36, 64:48:030428:97, 64:48:030428:100, 64:48:030428:3, 64:48:030428:77, 64:48:030428:65, 64:48:030428:37, 64:48:030428:118, 64:48:030428:104, 64:48:030428:112, 64:48:030428:17, 64:48:030428:277 остаются без изменений.

В соответствии с кадастровым делением территории муниципального образования «Город Саратов», рассматриваемая в настоящем проекте территория, расположена в пределах кадастрового квартала 64:48:030428, в территориальной зоне Ж-1.1 (зона развития застройки многоэтажными многоквартирными домами), ОД-1.1(зона развития застройки административно-делового, культурно-зрелищного, торгового назначения), П-1(зона объектов промышленного и коммунально-складского назначения IV и V классов опасности по СанПиН) и Т-3(зона объектов обслуживания транспорта).

2.2 Цель разработки проекта межевания

Проект межевания территории разрабатывается в целях установления границ земельных участков под многоквартирными домами, границ застроенных земельных участков и границ незастроенных земельных участков.

В процессе подготовки проекта межевания территории определение местоположения границ, образуемых земельных осуществляется в соответствии с градостроительными регламентами и нормами отвода земельных участков для конкретных видов деятельности, установленными в соответствии с федеральными законами и техническими регламентами.

С 1 марта 2015 года согласно п.3 части 3 ст. 11.3 Земельного кодекса РФ образование земельных участков из земель или земельных участков, находящихся

в государственной или муниципальной собственности в границах элемента планировочной структуры, застроенного многоквартирными домами исключительно в соответствии с утвержденным проектом межевания территории.

На чертеже межевания территории показаны:

- красные линии;
- границы вновь сформированных земельных участков;

Предложения по упорядочиванию существующих земельных участков, учтенных в ЕГРН, с учетом фактического землепользования, наличия на них существующих объектов недвижимого имущества различного функционального назначения и положениям новой редакции Правил землепользования и застройки муниципального образования «Город Саратов» (далее по тексту - Правил землепользования и застройки).

2.3 Планировочное обоснование местоположения границ земельных участков.

Постановление администрации муниципального образования «Город Саратов» от 22 декабря 2020 года № 2625 «О подготовке проекта изменений в проект межевания территории, ограниченной ул. Вольской, ул. Соколовой, ул. Симбирской и ул. Большой Горной в Кировском районе города Саратова, утвержденный постановлением администрации муниципального образования «Город Саратов» от 22 ноября 2017 года № 3549».

На данной территории ранее в границах кадастрового квартала 64:48:030428 было сформировано и поставлено на государственный кадастровый учет 87 (восемьдесят четыре) земельных участков. Проектом предлагается образовать в два этапа 40 (сорок участков).

Первый этап образование 7 (семь) земельных участков: ЗУ1-ЗУ7, 63 (шестьдесят три) изменяемых участка: ЗУ1-ЗУ41, 44,45,47,49-66, двенадцать территорий общего пользования: :ОП1-ОП12. Второй этап перераспределить 24 земельных участка.

Земельный участок с условным номером :ЗУ1 , по адресу: г Саратов, ул Большая Горная, в районе д 204, предлагается образовать с разрешенным использованием: коммунальное обслуживание. Доступ к земельному участку будет осуществляться с ул. Большая Горная. Земельный участок расположен в территориальной зоне Ж-1.1 (зона развития застройки многоэтажными многоквартирными домами).

Земельный участок с условным номером :ЗУ2 , по адресу: г Саратов, ул. Вольская, в районе д 116, предлагается образовать с разрешенным использованием: Размещение малоэтажных многоквартирных домов (многоквартирные дома высотой до 4 этажей, включая мансардный). Доступ к земельному участку будет осуществляться с ул. Вольской. Земельный участок расположен в территориальной зоне Ж-1.1 (зона развития застройки многоэтажными многоквартирными домами).

Земельный участок с условным номером :ЗУ3 , по адресу: г Саратов, 1-й Горный тупик, в районе д 9, предлагается образовать с разрешенным использованием: Размещение малоэтажных многоквартирных домов (многоквартирные дома высотой до 4 этажей, включая мансардный). Доступ к земельному участку будет осуществляться с 1-й Горный тупик. Земельный

участок расположен в территориальной зоне Ж-1.1 (зона развития застройки многоэтажными многоквартирными домами).

Земельный участок с условным номером :ЗУ5 , по адресу: г Саратов, ул. Соколовая, в районе д 211 предлагается образовать с разрешенным использованием: Размещение малоэтажных многоквартирных домов (многоквартирные дома высотой до 4 этажей, включая мансардный). Доступ к земельному участку будет осуществляться с 1-й Горный тупик. Земельный участок расположен в территориальной зоне ОД-1.1 (зона развития застройки административно-делового, культурно-зрелищного, торгового назначения).

Земельный участок с условным номером :ЗУ6 , по адресу: г Саратов, 1-й Симбирский проезд, в районе д 9 предлагается образовать с разрешенным использованием: Размещение малоэтажных многоквартирных домов (многоквартирные дома высотой до 4 этажей, включая мансардный). Доступ к земельному участку будет осуществляться с 1-й Горный тупик. Земельный участок расположен в территориальной зоне ОД-1.1 (зона развития застройки административно-делового, культурно-зрелищного, торгового назначения).

Земельный участок с условным номером :ЗУ7 , по адресу: г Саратов ул. Симбирская, в районе д 46А предлагается образовать с разрешенным использованием: Размещение малоэтажных многоквартирных домов (многоквартирные дома высотой до 4 этажей, включая мансардный). Доступ к земельному участку будет осуществляться с 1-й Горный тупик. Земельный участок расположен в территориальной зоне ОД-1.1 (зона развития застройки административно-делового, культурно-зрелищного, торгового назначения).

Земельный участок с условным номером :ЗУ8 , по адресу: г Саратов ул. Симбирская, в районе д 41/3 предлагается образовать с разрешенным использованием: Размещение малоэтажных многоквартирных домов (многоквартирные дома высотой до 4 этажей, включая мансардный). Доступ к земельному участку будет осуществляться с 1-й Горный тупик. Земельный участок расположен в территориальной зоне ОД-1.1 (зона развития застройки административно-делового, культурно-зрелищного, торгового назначения).

Проектом предлагается образовать территорию общего пользования с условным номером :ОП1 с целью обеспечения доступа земельных участков :107:ЗУ20, :116:ЗУ64, :271:ЗУ63 к землям общего пользования на ул. Большая Горная. Территория общего пользования сформирована в соответствии с СП 42.13330.2011 «Градостроительство. Планировка и застройка городских и сельских поселений» и фактически сложившейся застройке. Разрешенное использование земельного участка: земельные участки (территории) общего пользования. Земельный участок расположен в территориальной зоне Ж-1.1 (зона развития застройки многоэтажными многоквартирными домами). Доступ к земельным участкам будет осуществляться с ул. Большая Горная.

Проектом предлагается образовать территорию общего пользования с условным номером :ОП2 с целью обеспечения доступа земельных участков :19:ЗУ67, :20:ЗУ19 к землям общего пользования на ул. Большая Горная. Территория общего пользования сформирована в соответствии с СП 42.13330.2011 «Градостроительство. Планировка и застройка городских и сельских поселений» и фактически сложившейся застройке. Разрешенное использование земельного участка: земельные участки (территории) общего пользования. Земельный участок расположен в территориальной зоне Ж-1.1 (зона

развития застройки многоэтажными многоквартирными домами). Доступ к земельным участкам будет осуществляться с ул. Большая Горная.

Проектом предлагается образовать территорию общего пользования с условным номером :ОП3 с целью обеспечения доступа земельных участков :12:ЗУ65 к землям общего пользования на ул. Вольская. Территория общего пользования сформирована в соответствии с СП 42.13330.2011 «Градостроительство. Планировка и застройка городских и сельских поселений» и фактически сложившейся застройке. Разрешенное использование земельного участка: земельные участки (территории) общего пользования. Земельный участок расположен в территориальной зоне Ж-1.1 (зона развития застройки многоэтажными многоквартирными домами). Доступ к земельным участкам будет осуществляться с ул. Большая Горная.

Проектом предлагается образовать территорию общего пользования с условным номером :ОП4 с целью обеспечения доступа земельных участков :147:ЗУ6, :108:ЗУ5, :82:ЗУ4, :98:ЗУ2, :81:ЗУ3, :88:ЗУ14, :293:ЗУ21, :16:ЗУ22, :24:ЗУ23, :26:ЗУ24, :92:ЗУ26, :92:ЗУ25, :96:ЗУ27, :10:ЗУ28, :90:ЗУ29, :50:ЗУ30, :31:ЗУ13, :14:ЗУ12, :32:ЗУ11, :60:ЗУ9, :89:ЗУ7, :47:ЗУ6 к землям общего пользования на ул. Вольская. Территория общего пользования сформирована в соответствии с СП 42.13330.2011 «Градостроительство. Планировка и застройка городских и сельских поселений» и фактически сложившейся застройке. Разрешенное использование земельного участка: земельные участки (территории) общего пользования. Земельный участок расположен в территориальной зоне Ж-1.1 (зона развития застройки многоэтажными многоквартирными домами). Доступ к земельным участкам будет осуществляться с ул. Большая Горная.

Проектом предлагается образовать территорию общего пользования с условным номером :ОП5 с целью обеспечения доступа земельных участков :83:ЗУ8, :44:ЗУ10, :260:ЗУ31 к землям общего пользования на ул. Вольская. Территория общего пользования сформирована в соответствии с СП 42.13330.2011 «Градостроительство. Планировка и застройка городских и сельских поселений» и фактически сложившейся застройке. Разрешенное использование земельного участка: земельные участки (территории) общего пользования. Земельный участок расположен в территориальной зоне Ж-1.1 (зона развития застройки многоэтажными многоквартирными домами). Доступ к земельным участкам будет осуществляться с ул. Вольская.

Проектом предлагается образовать территорию общего пользования с условным номером :ОП6 с целью обеспечения доступа земельных участков :252:ЗУ32, :260:ЗУ31, :94:ЗУ35, :286:ЗУ36 к землям общего пользования на 2-й Горный тупик. Территория общего пользования сформирована в соответствии с СП 42.13330.2011 «Градостроительство. Планировка и застройка городских и сельских поселений» и фактически сложившейся застройке. Разрешенное использование земельного участка: земельные участки (территории) общего пользования. Земельный участок расположен в территориальной зоне Ж-1.1 (зона развития застройки многоэтажными многоквартирными домами). Доступ к земельным участкам будет осуществляться с 2-й Горный тупик.

Проектом предлагается образовать территорию общего пользования с условным номером :ОП7 с целью обеспечения доступа земельных участков :23:ЗУ41, :41:ЗУ9 к землям общего пользования на ул. Соколовой. Территория общего пользования сформирована в соответствии с СП 42.13330.2011

«Градостроительство. Планировка и застройка городских и сельских поселений» и фактически сложившейся застройке. Разрешенное использование земельного участка: земельные участки (территории) общего пользования. Земельный участок расположен в территориальной зоне Ж-1.1 (зона развития застройки многоэтажными многоквартирными домами). Доступ к земельным участкам будет осуществляться с ул. Соколовой.

Проектом предлагается образовать территорию общего пользования с условным номером :ОП8 с целью обеспечения доступа земельных участков :33:ЗУ47, к землям общего пользования на ул. Соколовой. Территория общего пользования сформирована в соответствии с СП 42.13330.2011 «Градостроительство. Планировка и застройка городских и сельских поселений» и фактически сложившейся застройке. Разрешенное использование земельного участка: земельные участки (территории) общего пользования. Земельный участок расположен в территориальной зоне Ж-1.1 (зона развития застройки многоэтажными многоквартирными домами). Доступ к земельным участкам будет осуществляться с ул. Соколовой.

Проектом предлагается образовать территорию общего пользования с условным номером :ОП9 с целью обеспечения доступа земельных участков :120:ЗУ54, :121:ЗУ55, к землям общего пользования на ул. Симбирской. Территория общего пользования сформирована в соответствии с СП 42.13330.2011 «Градостроительство. Планировка и застройка городских и сельских поселений» и фактически сложившейся застройке. Разрешенное использование земельного участка: земельные участки (территории) общего пользования. Земельный участок расположен в территориальной зоне Ж-1.1 (зона развития застройки многоэтажными многоквартирными домами). Доступ к земельным участкам будет осуществляться с ул. Симбирской.

Проектом предлагается образовать территорию общего пользования с условным номером :ОП10 с целью обеспечения доступа земельных участков :115:ЗУ66, :104 к землям общего пользования на ул. Симбирской. Территория общего пользования сформирована в соответствии с СП 42.13330.2011 «Градостроительство. Планировка и застройка городских и сельских поселений» и фактически сложившейся застройке. Разрешенное использование земельного участка: земельные участки (территории) общего пользования. Земельный участок расположен в территориальной зоне Ж-1.1 (зона развития застройки многоэтажными многоквартирными домами). Доступ к земельным участкам будет осуществляться с ул. Симбирской.

Проектом предлагается образовать территорию общего пользования с условным номером :ОП11 с целью обеспечения доступа земельных участков :21:ЗУ57 к землям общего пользования на ул. Симбирской. Территория общего пользования сформирована в соответствии с СП 42.13330.2011 «Градостроительство. Планировка и застройка городских и сельских поселений» и фактически сложившейся застройке. Разрешенное использование земельного участка: земельные участки (территории) общего пользования. Земельный участок расположен в территориальной зоне Ж-1.1 (зона развития застройки многоэтажными многоквартирными домами). Доступ к земельным участкам будет осуществляться с ул. Симбирской.

Проектом предлагается образовать территорию общего пользования с условным номером :ОП12 с целью обеспечения доступа земельных участков :ЗУ8,

:283:ЗУ59, :111:ЗУ58 к землям общего пользования на ул. Симбирской. Территория общего пользования сформирована в соответствии с СП 42.13330.2011 «Градостроительство. Планировка и застройка городских и сельских поселений» и фактически сложившейся застройке. Разрешенное использование земельного участка: земельные участки (территории) общего пользования. Земельный участок расположен в территориальной зоне Ж-1.1 (зона развития застройки многоэтажными многоквартирными домами). Доступ к земельным участкам будет осуществляться с ул. Симбирской.

Проектом предлагается образовать территорию общего пользования с условным номером :ОП13 с целью обеспечения доступа земельных участков :246:ЗУ17, :69:ЗУ15 к землям общего пользования на ул. Большая Горная. Территория общего пользования сформирована в соответствии с СП 42.13330.2011 «Градостроительство. Планировка и застройка городских и сельских поселений» и фактически сложившейся застройке. Разрешенное использование земельного участка: земельные участки (территории) общего пользования. Земельный участок расположен в территориальной зоне Ж-1.1 (зона развития застройки многоэтажными многоквартирными домами). Доступ к земельным участкам будет осуществляться с ул. Большая Горная.

Проектом предлагается образовать территорию общего пользования с условным номером :ОП14 с целью обеспечения доступа земельных участков :22:ЗУ56 к землям общего пользования на ул. Симбирская. Территория общего пользования сформирована в соответствии с СП 42.13330.2011 «Градостроительство. Планировка и застройка городских и сельских поселений» и фактически сложившейся застройке. Разрешенное использование земельного участка: земельные участки (территории) общего пользования. Земельный участок расположен в территориальной зоне Ж-1.1 (зона развития застройки многоэтажными многоквартирными домами). Доступ к земельным участкам будет осуществляться с ул. Симбирская.

Проектом предлагается образовать территорию общего пользования с условным номером :ОП15 с целью обеспечения доступа земельных участков :58:ЗУ60 и :58:ЗУ26 к землям общего пользования на ул. Большая Горная. Территория общего пользования сформирована в соответствии с СП 42.13330.2011 «Градостроительство. Планировка и застройка городских и сельских поселений» и фактически сложившейся застройке. Разрешенное использование земельного участка: земельные участки (территории) общего пользования. Земельный участок расположен в территориальной зоне Ж-1.1 (зона развития застройки многоэтажными многоквартирными домами). Доступ к земельным участкам будет осуществляться с ул. Б.Горная.

Проектом предлагается образовать территорию общего пользования с условным номером :ОП16 с целью обеспечения доступа к переулку Горный Тупик. Территория общего пользования сформирована в соответствии с СП 42.13330.2011 «Градостроительство. Планировка и застройка городских и сельских поселений» и фактически сложившейся застройке. Разрешенное использование земельного участка: земельные участки (территории) общего пользования. Земельный участок расположен в территориальной зоне Ж-1.1 (зона развития застройки многоэтажными многоквартирными домами). Доступ к земельным участкам будет осуществляться с ул. Соколовая.

Таблица 1.

2.4 Экспликация образуемых и изменяемых земельных участков в рамках первого этапа проекта

№ п/п	Условный(кадастровый) номер земельного участка в соответствии с чертежом межевания	Вид разрешенного использования земельного участка в соответствии с ПЗЗ	Площадь ЗУ, м²	Код по ПЗЗ
1	**2**	**3**	**6**	**8**
1	:18:ЗУ1	Размещение объектов капитального строительства в целях устройства мест общественного питания (рестораны, кафе, столовые, закусочные, бары)	**173,61**	4.6
2	:98:ЗУ2	Размещение малоэтажных многоквартирных домов (многоквартирные дома высотой до 4 этажей, включая мансардный)	**234,41**	2.1.1
3	:81:ЗУ3	Размещение малоэтажных многоквартирных домов (многоквартирные дома высотой до 4 этажей, включая мансардный)	**130,49**	2.1.1
4	:82:ЗУ4	Размещение малоэтажных многоквартирных домов (многоквартирные дома высотой до 4 этажей, включая мансардный)	**177,51**	2.1.1
5	:108:ЗУ5	Размещение малоэтажных многоквартирных домов (многоквартирные дома высотой до 4 этажей, включая мансардный)	**181,37**	2.1.1

6	:47:ЗУ6	Размещение малоэтажных многоквартирных домов (многоквартирные дома высотой до 4 этажей, включая мансардный)	**177,06**	2.1.1
7	:89:ЗУ7	Размещение объектов капитального строительства в целях устройства мест общественного питания (рестораны, кафе, столовые, закусочные, бары)	**177,06**	2.1.1
8	:83:ЗУ8	Размещение малоэтажных многоквартирных домов (многоквартирные дома высотой до 4 этажей, включая мансардный)	**151,28**	2.1.1
9	:60:ЗУ9	Размещение малоэтажных многоквартирных домов (многоквартирные дома высотой до 4 этажей, включая мансардный)	**144,03**	2.1.1
10	:44:ЗУ10	Размещение малоэтажных многоквартирных домов (многоквартирные дома высотой до 4 этажей, включая мансардный)	**437,71**	2.1.1
11	:32:ЗУ11	Размещение малоэтажных многоквартирных домов (многоквартирные дома высотой до 4 этажей, включая мансардный)	**207,98**	2.1.1

12	:14:ЗУ12	Размещение малоэтажных многоквартирных домов (многоквартирные дома высотой до 4 этажей, включая мансардный)	**285,17**	2.1.1
13	:31:ЗУ13	Размещение малоэтажных многоквартирных домов (многоквартирные дома высотой до 4 этажей, включая мансардный)	**299,18**	2.1.1
14	:88:ЗУ14	Размещение малоэтажных многоквартирных домов (многоквартирные дома высотой до 4 этажей, включая мансардный)	**143,32**	2.1.1
15	:69:ЗУ15	Размещение малоэтажных многоквартирных домов (многоквартирные дома высотой до 4 этажей, включая мансардный)	**878,40**	2.1.1
16	:69:ЗУ16	Размещение малоэтажных многоквартирных домов (многоквартирные дома высотой до 4 этажей, включая мансардный)	**878,40**	2.1.1
17	:246:ЗУ17	Размещение малоэтажных многоквартирных домов (многоквартирные дома высотой до 4 этажей, включая мансардный)	**401,56**	2.1.1

18	:101:ЗУ18	Размещение малоэтажных многоквартирных домов (многоквартирные дома высотой до 4 этажей, включая мансардный)	**748,54**	2.1.1
19	:20:ЗУ19	Размещение малоэтажных многоквартирных домов (многоквартирные дома высотой до 4 этажей, включая мансардный)	**339,69**	2.1.1
20	:107:ЗУ20	Размещение малоэтажных многоквартирных домов (многоквартирные дома высотой до 4 этажей, включая мансардный)	**575,98**	2.1.1
21	:293:ЗУ21	Размещение малоэтажных многоквартирных домов (многоквартирные дома высотой до 4 этажей, включая мансардный)	**191,88**	2.1.1
22	:16:ЗУ22	Размещение малоэтажных многоквартирных домов (многоквартирные дома высотой до 4 этажей, включая мансардный)	**216,96**	2.1.1
23	:24:ЗУ23	Размещение малоэтажных многоквартирных домов (многоквартирные дома высотой до 4 этажей, включая мансардный)	**345,48**	2.1.1

24	:26:ЗУ24	Размещение малоэтажных многоквартирных домов (многоквартирные дома высотой до 4 этажей, включая мансардный)	**307,65**	2.1.1
25	:92:ЗУ25	Размещение малоэтажных многоквартирных домов (многоквартирные дома высотой до 4 этажей, включая мансардный)	**150,65**	2.1.1
26	:190:ЗУ26	Размещение малоэтажных многоквартирных домов (многоквартирные дома высотой до 4 этажей, включая мансардный)	**337,11**	2.1.1
27	:96:ЗУ27	Размещение малоэтажных многоквартирных домов (многоквартирные дома высотой до 4 этажей, включая мансардный)	**469,11**	2.1.1
28	:10:ЗУ28	Размещение малоэтажных многоквартирных домов (многоквартирные дома высотой до 4 этажей, включая мансардный)	**401,79**	2.1.1
29	:90:ЗУ29	Размещение малоэтажных многоквартирных домов (многоквартирные дома высотой до 4 этажей, включая мансардный)	**357,55**	2.1.1

30	:50:ЗУ30	Размещение малоэтажных многоквартирных домов (многоквартирные дома высотой до 4 этажей, включая мансардный)	**426,25**	2.1.1
31	:260:ЗУ31	Размещение малоэтажных многоквартирных домов (многоквартирные дома высотой до 4 этажей, включая мансардный)	**405,27**	2.1.1
32	:252:ЗУ32	Размещение малоэтажных многоквартирных домов (многоквартирные дома высотой до 4 этажей, включая мансардный)	**423,17**	2.1.1
33	:253:ЗУ33	Размещение малоэтажных многоквартирных домов (многоквартирные дома высотой до 4 этажей, включая мансардный)	**97,09**	2.1.1
34	:251:ЗУ34	Размещение малоэтажных многоквартирных домов (многоквартирные дома высотой до 4 этажей, включая мансардный)	**115,49**	2.1.1
35	:94:ЗУ35	Размещение малоэтажных многоквартирных домов (многоквартирные дома высотой до 4 этажей, включая мансардный)	**347,41**	2.1.1

36	:286:ЗУ36	Размещение малоэтажных многоквартирных домов (многоквартирные дома высотой до 4 этажей, включая мансардный)	**242,87**	2.1.1
37	:5:ЗУ37	Автостоянки открытого типа индивидуального легкового автотранспорта до 100 машиномест	**10746,35**	4.9
38	:282:ЗУ38	Размещение малоэтажных многоквартирных домов (многоквартирные дома высотой до 4 этажей, включая мансардный)	**636,35**	2.1.1
39	:41:ЗУ39	Размещение малоэтажных многоквартирных домов (многоквартирные дома высотой до 4 этажей, включая мансардный)	**562,57**	2.1.1
40	:57:ЗУ40	Размещение малоэтажных многоквартирных домов (многоквартирные дома высотой до 4 этажей, включая мансардный)	**656,94**	2.1.1
41	:23:ЗУ41	Размещение малоэтажных многоквартирных домов (многоквартирные дома высотой до 4 этажей, включая мансардный)	**759,88**	2.1.1

42	:35:ЗУ44	Размещение малоэтажных многоквартирных домов (многоквартирные дома высотой до 4 этажей, включая мансардный)	**229,00**	2.1.1
43	:48:ЗУ45	Размещение малоэтажных многоквартирных домов (многоквартирные дома высотой до 4 этажей, включая мансардный)	**366,72**	2.1.1
44	:33:ЗУ47	Размещение малоэтажных многоквартирных домов (многоквартирные дома высотой до 4 этажей, включая мансардный)	**796,28**	2.1.1
45	:2:ЗУ49	Размещение малоэтажных многоквартирных домов (многоквартирные дома высотой до 4 этажей, включая мансардный)	**200,08**	2.1.1
46	:54:ЗУ50	Размещение малоэтажных многоквартирных домов (многоквартирные дома высотой до 4 этажей, включая мансардный)	**277,95**	2.1.1
47	:189:ЗУ51	Размещение малоэтажных многоквартирных домов (многоквартирные дома высотой до 4 этажей, включая мансардный)	**305,71**	2.1.1

48	:10:ЗУ52	Размещение малоэтажных многоквартирных домов (многоквартирные дома высотой до 4 этажей, включая мансардный)	**930,77**	2.1.1
49	:119:ЗУ53	Размещение малоэтажных многоквартирных домов (многоквартирные дома высотой до 4 этажей, включая мансардный)	**283,09**	2.1.1
50	:120:ЗУ54	Размещение малоэтажных многоквартирных домов (многоквартирные дома высотой до 4 этажей, включая мансардный)	**115,36**	2.1.1
51	:121:ЗУ55	Размещение малоэтажных многоквартирных домов (многоквартирные дома высотой до 4 этажей, включая мансардный)	**181,35**	2.1.1
52	:22:ЗУ56	Размещение малоэтажных многоквартирных домов (многоквартирные дома высотой до 4 этажей, включая мансардный)	**971,60**	2.1.1
53	:21:ЗУ57	Размещение малоэтажных многоквартирных домов (многоквартирные дома высотой до 4 этажей, включая мансардный)	**1055,67**	2.1.1

54	:111:ЗУ58	Размещение малоэтажных многоквартирных домов (многоквартирные дома высотой до 4 этажей, включая мансардный)	**715,49**	2.1.1
55	:283:ЗУ59	Размещение малоэтажных многоквартирных домов (многоквартирные дома высотой до 4 этажей, включая мансардный)	**156,75**	2.1.1
56	:58:ЗУ60	Размещение малоэтажных многоквартирных домов (многоквартирные дома высотой до 4 этажей, включая мансардный)	**636,01**	2.1.1
57	:188:ЗУ61	Размещение малоэтажных многоквартирных домов (многоквартирные дома высотой до 4 этажей, включая мансардный)	**501,00**	2.1.1
58	:192:ЗУ62	Размещение малоэтажных многоквартирных домов (многоквартирные дома высотой до 4 этажей, включая мансардный)	**509,51**	2.1.1
59	:271:ЗУ63	Размещение малоэтажных многоквартирных домов (многоквартирные дома высотой до 4 этажей, включая мансардный)	**455,67**	2.1.1

60	:116:ЗУ64	Размещение малоэтажных многоквартирных домов (многоквартирные дома высотой до 4 этажей, включая мансардный)	**367,25**	2.1.1
61	:12:ЗУ65	Размещение малоэтажных многоквартирных домов (многоквартирные дома высотой до 4 этажей, включая мансардный)	**649,27**	2.1.1
62	:115:ЗУ66	Размещение малоэтажных многоквартирных домов (многоквартирные дома высотой до 4 этажей, включая мансардный)	**199,82**	2.1.1
63	:19:ЗУ67	Размещение малоэтажных многоквартирных домов (многоквартирные дома высотой до 4 этажей, включая мансардный)	**367,66**	2.1.1
64	:200:ЗУ68	Размещение малоэтажных многоквартирных домов (многоквартирные дома высотой до 4 этажей, включая мансардный)	**689,98**	2.1.1
65	:ЗУ1	Коммунальное обслуживание	**137,15**	3.1
66	:ЗУ2	Размещение малоэтажных многоквартирных домов (многоквартирные дома высотой до 4 этажей, включая мансардный)	**334,98**	2.1.1

67	:ЗУ3	Размещение малоэтажных многоквартирных домов (многоквартирные дома высотой до 4 этажей, включая мансардный)	**228,53**	2.1.1
68	:ЗУ5	Размещение малоэтажных многоквартирных домов (многоквартирные дома высотой до 4 этажей, включая мансардный)	**603,96**	2.1.1
69	:ЗУ6	Размещение малоэтажных многоквартирных домов (многоквартирные дома высотой до 4 этажей, включая мансардный)	**302,56**	2.1.1
70	:ЗУ7	Размещение малоэтажных многоквартирных домов (многоквартирные дома высотой до 4 этажей, включая мансардный)	**191,89**	2.1.1
71	:ЗУ8	Размещение малоэтажных многоквартирных домов (многоквартирные дома высотой до 4 этажей, включая мансардный)	**701,27**	2.1.1
72	:ЗУ9	Размещение малоэтажных многоквартирных домов (многоквартирные дома высотой до 4 этажей, включая мансардный)	**117,83**	2.1.1

Второй этап проекта предполагает объединение ранее сформированных земель общего пользования и изменение границ, путем перераспределения их площади с неразграниченными землями для приведения в соответствие с границами территориальной зоны Ж-1.1 (зона развития застройки многоэтажными многоквартирными домами).

Земельный участок с условным номером :12:ЗУ1 образуется путем перераспределения земельного участка на первом этапе с кадастровым номером 64:48:030428:12 г. Саратов, ул. Вольская 114. Разрешенное использование земельного участка в соответствии с Правилами землепользования и застройки

муниципального образования «Город Саратов»: Ж-1.1 (зона развития застройки многоэтажными многоквартирными домами. Доступ к земельному участку будет осуществляться с ул. Вольская, специально образованной для прохода и проезда территории общего пользования :ОП3.

Земельный участок с условным номером :12:ЗУ2 образуется путем перераспределения земельного участка на первом этапе с кадастровым номером 64:48:030428:12 г. Саратов, ул. Вольская 114. Разрешенное использование земельного участка в соответствии с Правилами землепользования и застройки муниципального образования «Город Саратов»: Ж-1.1 (зона развития застройки многоэтажными многоквартирными домами. Доступ к земельному участку будет осуществляться с ул. Вольская, специально образованной для прохода и проезда территории общего пользования :ОП3.

Земельный участок с условным номером :12:ЗУ3 образуется путем перераспределения земельного участка на первом этапе с кадастровым номером 64:48:030428:12 г. Саратов, ул.Вольская 114. Разрешенное использование земельного участка в соответствии с Правилами землепользования и застройки муниципального образования «Город Саратов»: Ж-1.1 (зона развития застройки многоэтажными многоквартирными домами. Доступ к земельному участку будет осуществляться с ул. Вольская, специально образованной для прохода и проезда территории общего пользования :ОП3.

Земельный участок с условным номером :107:ЗУ5 образуется путем перераспределения земельного участка на первом этапе с кадастровым номером 64:48:030428:107 г. Саратов, ул. Большая Горная 204. Разрешенное использование земельного участка в соответствии с Правилами землепользования и застройки муниципального образования «Город Саратов»: Ж-1.1 (зона развития застройки многоэтажными многоквартирными домами. Доступ к земельному участку будет осуществляться с ул. Большая Горная, специально образованной для прохода и проезда территории общего пользования :ОП1.

Земельный участок с условным номером :116:ЗУ6 образуется путем перераспределения земельного участка на первом этапе с кадастровым номером 64:48:030428:116 г. Саратов, ул. Большая Горная 204. Разрешенное использование земельного участка в соответствии с Правилами землепользования и застройки муниципального образования «Город Саратов»: Ж-1.1 (зона развития застройки многоэтажными многоквартирными домами. Доступ к земельному участку будет осуществляться с ул. Большая Горная, специально образованной для прохода и проезда территории общего пользования :ОП1.

Земельный участок с условным номером :19:ЗУ4 образуется путем перераспределения земельного участка на первом этапе с кадастровым номером 64:48:030428:19 г. Саратов, ул. Большая Горная 206. Разрешенное использование земельного участка в соответствии с Правилами землепользования и застройки муниципального образования «Город Саратов»: Ж-1.1 (зона развития застройки многоэтажными многоквартирными домами. Доступ к земельному участку будет осуществляться с ул. Большая Горная, специально образованной для прохода и проезда территории общего пользования :ОП2.

Земельный участок с условным номером :24:ЗУ8 образуется путем перераспределения земельного участка на первом этапе с кадастровым номером

64:48:030428:24 г. Саратов, туп. Горный 1-й, 20. Разрешенное использование земельного участка в соответствии с Правилами землепользования и застройки муниципального образования «Город Саратов»: Ж-1.1 (зона развития застройки многоэтажными многоквартирными домами. Доступ к земельному участку будет осуществляться с туп. Горный 1-й, специально образованной для прохода и проезда территории общего пользования :ОП4.

Земельный участок с условным номером :24:ЗУ9 образуется путем перераспределения земельного участка на первом этапе с кадастровым номером 64:48:030428:24 г. Саратов, туп. Горный 1-й, 20. Разрешенное использование земельного участка в соответствии с Правилами землепользования и застройки муниципального образования «Город Саратов»: Ж-1.1 (зона развития застройки многоэтажными многоквартирными домами. Доступ к земельному участку будет осуществляться с туп. Горный 1-й, специально образованной для прохода и проезда территории общего пользования :ОП4.

Земельный участок с условным номером :24:ЗУ7 образуется путем перераспределения земельного участка на первом этапе с кадастровым номером 64:48:030428:24 г. Саратов, туп. Горный 1-й, 20. Разрешенное использование земельного участка в соответствии с Правилами землепользования и застройки муниципального образования «Город Саратов»: Ж-1.1 (зона развития застройки многоэтажными многоквартирными домами. Доступ к земельному участку будет осуществляться с туп. Горный 1-й, специально образованной для прохода и проезда территории общего пользования :ОП4.

Земельный участок с условным номером :252:ЗУ10 образуется путем перераспределения земельного участка на первом этапе с кадастровым номером 64:48:030428:252 г. Саратов, туп. Горный 2-й, 12. Разрешенное использование земельного участка в соответствии с Правилами землепользования и застройки муниципального образования «Город Саратов»: Ж-1.1 (зона развития застройки многоэтажными многоквартирными домами. Доступ к земельному участку будет осуществляться с туп. Горный 2-й, специально образованной для прохода и проезда территории общего пользования :ОП6.

Земельный участок с условным номером :260:ЗУ11 образуется путем перераспределения земельного участка на первом этапе с кадастровым номером 64:48:030428:260 г. Саратов, ул. Вольская, 126. Разрешенное использование земельного участка в соответствии с Правилами землепользования и застройки муниципального образования «Город Саратов»: Ж-1.1 (зона развития застройки многоэтажными многоквартирными домами. Доступ к земельному участку будет осуществляться с туп. Горный 2-й, специально образованной для прохода и проезда территории общего пользования :ОП6.

Земельный участок с условным номером :33:ЗУ12 образуется путем перераспределения земельного участка на первом этапе с кадастровым номером 64:48:030428:33 г. Саратов, ул. Соколовая, 201. Разрешенное использование земельного участка в соответствии с Правилами землепользования и застройки муниципального образования «Город Саратов»: Ж-1.1 (зона развития застройки многоэтажными многоквартирными домами. Доступ к земельному участку будет осуществляться с ул. Соколовая, специально образованной для прохода и проезда территории общего пользования :ОП8.

Земельный участок с условным номером :33:ЗУ13 образуется путем перераспределения земельного участка на первом этапе с кадастровым номером

64:48:030428:33 г. Саратов, ул. Соколовая, 201. Разрешенное использование земельного участка в соответствии с Правилами землепользования и застройки муниципального образования «Город Саратов»: Ж-1.1 (зона развития застройки многоэтажными многоквартирными домами. Доступ к земельному участку будет осуществляться с ул. Соколовая, специально образованной для прохода и проезда территории общего пользования :ОП8.

Земельный участок с условным номером :33:ЗУ14 образуется путем перераспределения земельного участка на первом этапе с кадастровым номером 64:48:030428:33 г. Саратов, ул. Соколовая, 201. Разрешенное использование земельного участка в соответствии с Правилами землепользования и застройки муниципального образования «Город Саратов»: Ж-1.1 (зона развития застройки многоэтажными многоквартирными домами. Доступ к земельному участку будет осуществляться с ул. Соколовая, специально образованной для прохода и проезда территории общего пользования :ОП8.

Земельный участок с условным номером :120:ЗУ15 образуется путем перераспределения земельного участка на первом этапе с кадастровым номером 64:48:030428:120 г. Саратов, ул. Симбирская, 49А. Разрешенное использование земельного участка в соответствии с Правилами землепользования и застройки муниципального образования «Город Саратов»: Ж-1.1 (зона развития застройки многоэтажными многоквартирными домами. Доступ к земельному участку будет осуществляться с ул. Симбирской, специально образованной для прохода и проезда территории общего пользования :ОП9.

Земельный участок с условным номером :120:ЗУ16 образуется путем перераспределения земельного участка на первом этапе с кадастровым номером 64:48:030428:120 г. Саратов, ул. Симбирская, 49А. Разрешенное использование земельного участка в соответствии с Правилами землепользования и застройки муниципального образования «Город Саратов»: Ж-1.1 (зона развития застройки многоэтажными многоквартирными домами. Доступ к земельному участку будет осуществляться с ул. Симбирской, специально образованной для прохода и проезда территории общего пользования :ОП9.

Земельный участок с условным номером :121:ЗУ17 образуется путем перераспределения земельного участка на первом этапе с кадастровым номером 64:48:030428:121 г. Саратов, ул. Симбирская, 49. Разрешенное использование земельного участка в соответствии с Правилами землепользования и застройки муниципального образования «Город Саратов»: Ж-1.1 (зона развития застройки многоэтажными многоквартирными домами. Доступ к земельному участку будет осуществляться с ул. Симбирской, специально образованной для прохода и проезда территории общего пользования :ОП9.

Земельный участок с условным номером :121:ЗУ18 образуется путем перераспределения земельного участка на первом этапе с кадастровым номером 64:48:030428:121 г. Саратов, ул. Симбирская, 49. Разрешенное использование земельного участка в соответствии с Правилами землепользования и застройки муниципального образования «Город Саратов»: Ж-1.1 (зона развития застройки многоэтажными многоквартирными домами. Доступ к земельному участку будет осуществляться с ул. Симбирской, специально образованной для прохода и проезда территории общего пользования :ОП9.

Земельный участок с условным номером :115:ЗУ19 образуется путем перераспределения земельного участка на первом этапе с кадастровым номером

64:48:030428:115 г. Саратов, ул. Симбирская, 45. Разрешенное использование земельного участка в соответствии с Правилами землепользования и застройки муниципального образования «Город Саратов»: Ж-1.1 (зона развития застройки многоэтажными многоквартирными домами. Доступ к земельному участку будет осуществляться с ул. Симбирской, специально образованной для прохода и проезда территории общего пользования :ОП10.

Земельный участок с условным номером :21:ЗУ20 образуется путем перераспределения земельного участка на первом этапе с кадастровым номером 64:48:030428:21 г. Саратов, ул. Симбирская, 43. Разрешенное использование земельного участка в соответствии с Правилами землепользования и застройки муниципального образования «Город Саратов»: Ж-1.1 (зона развития застройки многоэтажными многоквартирными домами. Доступ к земельному участку будет осуществляться с ул. Симбирской, специально образованной для прохода и проезда территории общего пользования :ОП11.

Земельный участок с условным номером :111:ЗУ21 образуется путем перераспределения земельного участка на первом этапе с кадастровым номером 64:48:030428:111 г. Саратов, ул. Симбирская, 41. Разрешенное использование земельного участка в соответствии с Правилами землепользования и застройки муниципального образования «Город Саратов»: Ж-1.1 (зона развития застройки многоэтажными многоквартирными домами. Доступ к земельному участку будет осуществляться с ул. Симбирской, специально образованной для прохода и проезда территории общего пользования :ОП12.

Земельный участок с условным номером :111:ЗУ22 образуется путем перераспределения земельного участка на первом этапе с кадастровым номером 64:48:030428:111 г. Саратов, ул. Симбирская, 41. Разрешенное использование земельного участка в соответствии с Правилами землепользования и застройки муниципального образования «Город Саратов»: Ж-1.1 (зона развития застройки многоэтажными многоквартирными домами. Доступ к земельному участку будет осуществляться с ул. Симбирской, специально образованной для прохода и проезда территории общего пользования : ОП12.

Земельный участок с условным номером :ЗУ8 образуется путем перераспределения земельного участка на первом этапе в районе дома ул. Симбирская 41/3. Разрешенное использование земельного участка в соответствии с Правилами землепользования и застройки муниципального образования «Город Саратов»: Ж-1.1 (зона развития застройки многоэтажными многоквартирными домами. Доступ к земельному участку будет осуществляться с ул. Симбирской, специально образованной для прохода и проезда территории общего пользования :ОП12.

Земельный участок с условным номером :ЗУ9 образуется путем перераспределения земельного участка на первом этапе в районе дома ул. Симбирская 41/3. Разрешенное использование земельного участка в соответствии с Правилами землепользования и застройки муниципального образования «Город Саратов»: Ж-1.1 (зона развития застройки многоэтажными многоквартирными домами. Доступ к земельному участку будет осуществляться с ул. Симбирской, специально образованной для прохода и проезда территории общего пользования :ОП12.

Земельный участок с условным номером :69:ЗУ23 образуется путем перераспределения земельного участка на первом этапе с кадастровым номером

64:48:030428:69 г. Саратов, ул. Большая Горная, 212. Разрешенное использование земельного участка в соответствии с Правилами землепользования и застройки муниципального образования «Город Саратов»: Ж-1.1 (зона развития застройки многоэтажными многоквартирными домами. Доступ к земельному участку будет осуществляться с ул. Большая Горная, специально образованной для прохода и проезда территории общего пользования :ОП13.

Земельный участок с условным номером :23:ЗУ24 образуется путем перераспределения земельного участка на первом этапе с кадастровым номером 64:48:030428:23 г. Саратов, проезд Симбирский 1-й, д. 8. Разрешенное использование земельного участка в соответствии с Правилами землепользования и застройки муниципального образования «Город Саратов»: Ж-1.1 (зона развития застройки многоэтажными многоквартирными домами. Доступ к земельному участку будет осуществляться с проезда Симбирского 1-й, специально образованной для прохода и проезда территории общего пользования :ОП8, :ОП7.

Земельный участок с условным номером :22:ЗУ25 образуется путем перераспределения земельного участка на первом этапе с кадастровым номером 64:48:030428:22 г. Саратов, ул. Симбирская, д. 47. Разрешенное использование земельного участка в соответствии с Правилами землепользования и застройки муниципального образования «Город Саратов»: Ж-1.1 (зона развития застройки многоэтажными многоквартирными домами. Доступ к земельному участку будет осуществляться с ул. Симбирской, специально образованной для прохода и проезда территории общего пользования :ОП14.

Земельный участок с условным номером :58:ЗУ26 образуется путем перераспределения земельного участка на первом этапе с кадастровым номером 64:48:030428:58 г. Саратов, ул. Большая Горная, д. 198. Разрешенное использование земельного участка в соответствии с Правилами землепользования и застройки муниципального образования «Город Саратов»: Ж-1.1 (зона развития застройки многоэтажными многоквартирными домами. Доступ к земельному участку будет осуществляться с ул. Симбирской, специально образованной для прохода и проезда территории общего пользования :ОП15.

Земельный участок с условным номером :58:ЗУ27 образуется путем перераспределения земельного участка на первом этапе с кадастровым номером 64:48:030428:58 г. Саратов, ул. Большая Горная, д. 198. Разрешенное использование земельного участка в соответствии с Правилами землепользования и застройки муниципального образования «Город Саратов»: Ж-1.1 (зона развития застройки многоэтажными многоквартирными домами. Доступ к земельному участку будет осуществляться с ул. Симбирской, специально образованной для прохода и проезда территории общего пользования :ОП15.

Таблица 2

2.5 Экспликация образуемых земельных участков в рамках второго этапа проекта

№ п/п	Условный(кадастровый) номер земельного участка в соответствии с чертежом межевания	Вид разрешенного использования земельного участка в соответствии с ПЗЗ	Площадь ЗУ, м²	Код по ПЗЗ
1	**2**	**3**	**6**	**8**
1	:ОП1	Земельные участки (территории) общего пользования	**287,13**	12.0
2	:ОП2	Земельные участки (территории) общего пользования	**103,85**	12.0
3	:ОП3	Земельные участки (территории) общего пользования	**229,43**	12.0
4	:ОП4	Земельные участки (территории) общего пользования	**1466,77**	12.0
5	:ОП5	Земельные участки (территории) общего пользования	**224,88**	12.0
6	:ОП6	Земельные участки (территории) общего пользования	**515,84**	12.0
7	:ОП7	Земельные участки (территории) общего пользования	**188,99**	12.0
8	:ОП8	Земельные участки (территории) общего пользования	**999,60**	12.0
9	:ОП9	Земельные участки (территории) общего пользования	**54,42**	12.0
10	:ОП10	Земельные участки (территории) общего пользования	**42,43**	12.0
11	:ОП11	Земельные участки (территории) общего пользования	**195,44**	12.0

12	:ОП12	Земельные участки (территории) общего пользования	**266,78**	12.0
13	:ОП13	Земельные участки (территории) общего пользования	**89,48**	12.0
14	:ОП14	Земельные участки (территории) общего пользования	**98,17**	12.0
15	:ОП15	Земельные участки (территории) общего пользования	**123,89**	12.0
16	:ОП16	Земельные участки (территории) общего пользования	**748,89**	12.0
17	:12:ЗУ1	Размещение малоэтажных многоквартирных домов (многоквартирные дома высотой до 4 этажей, включая мансардный)	**122,87**	2.1.1
18	:12:ЗУ2	Размещение малоэтажных многоквартирных домов (многоквартирные дома высотой до 4 этажей, включая мансардный)	**66,08**	2.1.1
19	:12:ЗУ3	Размещение малоэтажных многоквартирных домов (многоквартирные дома высотой до 4 этажей, включая мансардный)	**230,73**	2.1.1
20	:19:ЗУ4	Размещение малоэтажных многоквартирных домов (многоквартирные дома высотой до 4 этажей, включая мансардный)	**263,80**	2.1.1
21	:107:ЗУ5	Размещение малоэтажных многоквартирных домов (многоквартирные дома высотой до 4 этажей, включая мансардный)	**405,50**	2.1.1

22	:116:ЗУ6	Размещение малоэтажных многоквартирных домов (многоквартирные дома высотой до 4 этажей, включая мансардный)	**250,60**	2.1.1
23	:24:ЗУ7	Размещение малоэтажных многоквартирных домов (многоквартирные дома высотой до 4 этажей, включая мансардный)	**83,27**	2.1.1
24	:24:ЗУ8	Размещение малоэтажных многоквартирных домов (многоквартирные дома высотой до 4 этажей, включая мансардный)	**165,19**	2.1.1
25	:24:ЗУ9	Размещение малоэтажных многоквартирных домов (многоквартирные дома высотой до 4 этажей, включая мансардный)	**27,26**	2.1.1
26	:252:ЗУ10	Размещение малоэтажных многоквартирных домов (многоквартирные дома высотой до 4 этажей, включая мансардный)	**348,67**	2.1.1
27	:260:ЗУ11	Размещение малоэтажных многоквартирных домов (многоквартирные дома высотой до 4 этажей, включая мансардный)	**397,86**	2.1.1
28	:33:ЗУ12	Размещение малоэтажных многоквартирных домов (многоквартирные дома высотой до 4 этажей, включая мансардный)	**220,69**	2.1.1

29	:33:ЗУ13	Размещение малоэтажных многоквартирных домов (многоквартирные дома высотой до 4 этажей, включая мансардный)	**174,11**	2.1.1
30	:33:ЗУ14	Размещение малоэтажных многоквартирных домов (многоквартирные дома высотой до 4 этажей, включая мансардный)	**212,13**	2.1.1
31	:120:ЗУ15	Размещение малоэтажных многоквартирных домов (многоквартирные дома высотой до 4 этажей, включая мансардный)	**61,22**	2.1.1
32	:120:ЗУ16	Размещение малоэтажных многоквартирных домов (многоквартирные дома высотой до 4 этажей, включая мансардный)	**33,28**	2.1.1
33	:121:ЗУ17	Размещение малоэтажных многоквартирных домов (многоквартирные дома высотой до 4 этажей, включая мансардный)	**94,20**	2.1.1
34	:121:ЗУ18	Размещение малоэтажных многоквартирных домов (многоквартирные дома высотой до 4 этажей, включая мансардный)	**53,53**	2.1.1
35	:115:ЗУ19	Размещение малоэтажных многоквартирных домов (многоквартирные дома высотой до 4 этажей, включая мансардный)	**157,38**	2.1.1

36	:21:ЗУ20	Размещение малоэтажных многоквартирных домов (многоквартирные дома высотой до 4 этажей, включая мансардный)	**859,66**	2.1.1
37	:111:ЗУ21	Размещение малоэтажных многоквартирных домов (многоквартирные дома высотой до 4 этажей, включая мансардный)	**338,26**	2.1.1
38	:111:ЗУ22	Размещение малоэтажных многоквартирных домов (многоквартирные дома высотой до 4 этажей, включая мансардный)	**213,11**	2.1.1
39	:69:ЗУ23	Размещение малоэтажных многоквартирных домов (многоквартирные дома высотой до 4 этажей, включая мансардный)	**788,93**	2.1.1
40	:23:ЗУ24	Размещение малоэтажных многоквартирных домов (многоквартирные дома высотой до 4 этажей, включая мансардный)	**636,47**	2.1.1
41	:22:ЗУ25	Размещение малоэтажных многоквартирных домов (многоквартирные дома высотой до 4 этажей, включая мансардный)	**873,42**	2.1.1
42	:58:ЗУ26	Размещение малоэтажных многоквартирных домов (многоквартирные дома высотой до 4 этажей, включая мансардный)	**275,25**	2.1.1

43	:58:ЗУ27	Размещение малоэтажных многоквартирных домов (многоквартирные дома высотой до 4 этажей, включая мансардный)	**236,68**	2.1.1
44	:ЗУ1	Коммунальное обслуживание	**137,15**	3.1
45	:ЗУ2	Размещение малоэтажных многоквартирных домов (многоквартирные дома высотой до 4 этажей, включая мансардный)	**334,98**	2.1.1
46	:ЗУ3	Размещение малоэтажных многоквартирных домов (многоквартирные дома высотой до 4 этажей, включая мансардный)	**228,53**	2.1.1
47	:ЗУ5	Размещение малоэтажных многоквартирных домов (многоквартирные дома высотой до 4 этажей, включая мансардный)	**414,25**	2.1.1
48	:ЗУ6	Размещение малоэтажных многоквартирных домов (многоквартирные дома высотой до 4 этажей, включая мансардный)	**302,56**	2.1.1
49	:ЗУ7	Размещение малоэтажных многоквартирных домов (многоквартирные дома высотой до 4 этажей, включая мансардный)	**191,89**	2.1.1
50	:ЗУ8	Размещение малоэтажных многоквартирных домов (многоквартирные дома высотой до 4 этажей, включая мансардный)	**462,96**	2.1.1

51	:ЗУ9	Размещение малоэтажных многоквартирных домов (многоквартирные дома высотой до 4 этажей, включая мансардный)	**135,76**	2.1.1

2.6 Каталоги координат образуемых и перераспределяемых земельных участков в рамках первого этапа

:18:ЗУ1 (173,61м²)

№ точек	Координаты	
	X	Y
н1	497800.87	2298771.45
н2	497811.01	2298775.09
н3	497810.42	2298776.75
н4	497811.26	2298777.06
н5	497810.18	2298780.02
н6	497809.33	2298779.71
н7	497807.57	2298784.65
н8	497797.43	2298781.01

:98:ЗУ2 (234,35м²)

№ точек	Координаты	
	X	Y
н1	497839.61	2298816.48
н2	497841.49	2298812.96
н3	497840.90	2298812.69
н4	497831.52	2298810.40
н5	497826.34	2298823.28
н6	497824.94	2298827.15
н7	497828.29	2298828.31
н8	497837.47	2298831.58
н9	497842.79	2298818.18

:81:ЗУ3 (130,49м²)

№ точек	Координаты	
	X	Y
н1	497845.65	2298835.06
н2	497841.06	2298832.68
н3	497838.29	2298831.92
н4	497837.47	2298831.58
н5	497842.79	2298818.18
н6	497843.62	2298818.63
н7	497851.55	2298822.88

н8	497851.66	2298822.93
н9	497851.59	2298823.08

:82:ЗУ4 (177,51м²)

№ точек	Координаты	
	X	Y
н1	497851.66	2298822.93
н2	497851.55	2298822.88
н3	497843.62	2298818.63
н4	497842.79	2298818.18
н5	497839.61	2298816.48
н6	497841.49	2298812.96
н7	497840.90	2298812.69
н8	497844.69	2298810.95
н9	497845.80	2298809.34
н10	497846.78	2298806.98
н11	497849.99	2298807.49
н12	497857.91	2298810.41
н13	497859.20	2298810.90
н14	497858.56	2298812.57
н15	497857.94	2298814.04
н16	497855.29	2298818.21
н17	497853.89	2298819.40

:108:ЗУ5 (181,37м²)

№ точек	Координаты	
	X	Y
н1	497864.22	2298794.73
н2	497860.82	2298803.31
н3	497858.44	2298809.10
н4	497857.91	2298810.41
н5	497849.99	2298807.49
н6	497846.78	2298806.98
н7	497848.13	2298803.79
н8	497848.89	2298801.84
н9	497849.64	2298802.13
н10	497850.04	2298801.04
н11	497852.06	2298801.78
н12	497853.12	2298798.90
н13	497851.11	2298798.16
н14	497853.94	2298791.36
н15	497854.08	2298791.02

:47:ЗУ6 (181,37м²)

№ точек	Координаты	
	X	Y

н1	497874.57	2298798.51
н2	497874.47	2298798.89
н3	497873.03	2298802.96
н4	497872.58	2298802.85
н5	497870.79	2298807.61
н6	497865.82	2298811.17
н7	497864.32	2298811.47
н8	497863.54	2298813.43
н9	497860.86	2298812.43
н10	497861.65	2298810.42
н11	497858.44	2298809.10
н12	497860.82	2298803.31
н13	497864.22	2298794.73
н14	497866.39	2298795.29
н15	497866.94	2298793.90
н16	497873.27	2298796.41
н17	497872.73	2298797.79

:89:ЗУ7 (177,14м²)

№ точек	Координаты	
	X	Y
н1	497880.81	2298816.42
н2	497884.41	2298817.76
н3	497884.67	2298817.10
н4	497889.53	2298804.16
н5	497888.08	2298803.60
н6	497888.72	2298801.93
н7	497887.29	2298801.37
н8	497880.82	2298798.96
н9	497878.03	2298806.33
н10	497876.46	2298805.73
н11	497875.57	2298808.08
н12	497874.56	2298807.66
н13	497873.55	2298810.33
н14	497874.57	2298810.72
н15	497873.70	2298813.01
н16	497874.97	2298813.49
н17	497874.67	2298814.08

83:ЗУ8 (151,28м²)

№ точек	Координаты	
	X	Y
н1	497891.97	2298819.82
н2	497892.40	2298818.67
н3	497895.21	2298819.73

н4	497899.79	2298807.42
н5	497889.71	2298803.59
н6	497889.53	2298804.16
н7	497884.67	2298817.10

60:ЗУ9 (144,09м²)

№ точек	Координаты	
	X	Y
н1	497874.67	2298814.08
н2	497880.81	2298816.42
н3	497884.41	2298817.76
н4	497883.20	2298821.03
н5	497882.90	2298820.92
н6	497880.67	2298826.71
н7	497874.06	2298823.67
н8	497865.56	2298819.89
н9	497867.72	2298816.69
н10	497867.89	2298816.80
н11	497870.47	2298812.30

44:ЗУ10(437,71м²)

№ точек	Координаты	
	X	Y
н1	497895.21	2298819.73
н2	497880.96	2298857.69
н3	497870.46	2298853.80
н4	497872.30	2298847.93
н5	497877.77	2298835.81
н6	497878.06	2298835.94
н7	497879.77	2298830.86
н8	497879.08	2298830.66
н9	497880.79	2298826.77
н10	497880.67	2298826.71
н11	497882.90	2298820.92
н12	497883.20	2298821.03
н13	497884.41	2298817.76
н14	497884.67	2298817.10
н15	497891.97	2298819.82
н16	497892.40	2298818.67

32:ЗУ11(207,98м²)

№ точек	Координаты

	X	Y
н1	497861.42	2298818.05
н2	497865.56	2298819.89
н3	497874.06	2298823.67
н4	497880.79	2298826.77
н5	497879.08	2298830.66
н6	497879.77	2298830.86
н7	497878.06	2298835.94
н8	497877.77	2298835.81
н9	497877.55	2298835.71
н10	2298826.59	497857.38

14:ЗУ12(285,17м²)

№ точек	Координаты	
	X	Y
н1	497877.77	2298835.81
н2	497872.30	2298847.93
н3	497862.32	2298843.39
н4	497862.74	2298842.54
н5	497860.82	2298841.61
н6	497852.31	2298837.02
н7	497854.35	2298832.60
н8	497857.38	2298826.59

31:ЗУ13(296,39м²)

№ точек	Координаты	
	X	Y
н1	497872.30	2298847.93
н2	497862.32	2298843.39
н3	497862.74	2298842.54
н4	497860.82	2298841.61
н5	497852.31	2298837.02
н6	497851.33	2298838.32
н7	497849.53	2298842.07
н8	497847.63	2298846.24
н9	497846.46	2298850.65
н10	497855.13	2298853.31
н11	497855.07	2298853.50
н12	497857.97	2298854.61
н13	497864.77	2298857.19
н14	497868.30	2298858.40
н15	497870.00	2298853.73
н16	497870.46	2298853.80

88:ЗУ14(143,32м²)

№ точек	Координаты	
	X	Y
н1	497842.05	2298845.21
н2	497839.28	2298851.75
н3	497837.70	2298855.54
н4	497830.12	2298852.80
н5	497827.09	2298851.83
н6	497826.79	2298851.70
н7	497827.96	2298848.96
н8	497827.77	2298848.90
н9	497829.03	2298845.46
н10	497831.53	2298839.62
н11	497838.49	2298842.81
н12	497838.36	2298843.54

69:ЗУ15(878,40м²)

№ точек	Координаты	
	X	Y
н1	497801.06	2298828.16
н2	497801.36	2298827.52
н3	497798.64	2298826.26
н4	497787.57	2298821.99
н5	497784.45	2298820.88
н6	497779.01	2298818.90
н7	497768.41	2298815.05
н8	497766.02	2298820.85
н9	497764.31	2298825.30
н10	497763.34	2298828.93
н11	497772.88	2298832.46
н12	497781.43	2298835.95
н13	497784.49	2298837.31
н14	497785.66	2298837.78
н15	497788.44	2298838.90
н16	497789.16	2298837.24
н17	497791.26	2298838.20
н18	497791.41	2298838.42
н19	497798.20	2298841.91
н20	497804.00	2298845.23
н21	497807.05	2298847.0
н22	497811.67	2298849.40
н23	497813.73	2298850.11
н24	497816.16	2298850.92
н25	497817.19	2298848.50
н26	497818.89	2298844.84
н27	497820.03	2298842.94
н28	497821.71	2298837.61

н29	497821.94	2298834.93
н30	497821.82	2298834.87
н31	497820.89	2298834.48
н32	497815.52	2298832.19
н33	497814.14	2298831.60
н34	497810.86	2298830.98
н35	497810.50	2298831.91

93:ЗУ16(311,66м²)

№ точек	Координаты	
	X	Y
н1	497784.83	2298838.29
н2	497784.49	2298837.31
н3	497781.43	2298835.95
н4	497772.88	2298832.46
н5	497763.33	2298828.93
н6	497763.25	2298828.90
н7	497761.33	2298834.00
н8	497760.68	2298835.87
н9	497759.54	2298839.15
н10	497758.85	2298840.71
н11	497774.52	2298846.57
н12	497782.65	2298850.09
н13	497785.12	2298841.14

246:ЗУ17(401,56м²)

№ точек	Координаты	
	X	Y
н1	497816.16	2298850.92
н2	497814.60	2298858.18
н3	497811.25	2298858.36
н4	497809.09	2298857.60
н5	497808.57	2298859.83
н6	497803.00	2298857.96
н7	497802.03	2298857.65
н8	497796.57	2298855.85
н9	497793.39	2298854.46
н10	497786.21	2298851.53
н11	497785.93	2298851.41
н12	497783.35	2298850.36
н13	497782.65	2298850.09
н14	497785.12	2298841.14
н15	497784.83	2298838.29
н16	497784.49	2298837.31
н17	497785.66	2298837.78

н18	497788.44	2298838.90
н19	497789.16	2298837.24
н20	497791.26	2298838.20
н21	497791.41	2298838.42
н22	497798.20	2298841.91
н23	497804.00	2298845.23
н24	497807.05	2298847.01
н25	497811.67	2298849.40
н26	497813.73	2298850.11

101:ЗУ18(748,54м²)

№ точек	Координаты	
	X	Y
н1	497803.00	2298857.96
н2	497802.03	2298857.65
н3	497796.57	2298855.85
н4	497793.39	2298854.46
н5	497786.21	2298851.53
н6	497785.93	2298851.41
н7	497783.35	2298850.36
н8	497782.65	2298850.09
н9	497774.52	2298846.57
н10	497758.85	2298840.71
н11	497757.22	2298845.04
н12	497753.03	2298853.67
н13	497773.80	2298861.42
н14	497781.55	2298864.32
н15	497797.28	2298870.19
н16	497805.53	2298872.96
н17	497808.57	2298859.83

20:ЗУ19(339,69м²)

№ точек	Координаты	
	X	Y
н1	497781.55	2298864.32
н2	497777.30	2298875.34
н3	497787.56	2298878.96
н4	497788.31	2298879.27
н5	497804.36	2298886.02
н6	497806.12	2298880.76
н7	497806.37	2298880.00
н8	497805.52	2298879.71
н9	497807.82	2298873.49
н10	497805.53	2298872.96
н11	497797.28	2298870.19

107:ЗУ20(575,98м²)

№ точек	Координаты	
	X	Y
н1	497748.62	2298865.21
н2	497746.37	2298871.49
н3	497745.15	2298875.02
н4	497744.81	2298874.92
н5	497742.22	2298882.84
н6	497740.85	2298885.84
н7	497747.38	2298888.05
н8	497749.25	2298888.68
н9	497752.22	2298889.69
н10	497758.23	2298892.68
н11	497764.91	2298895.40
н12	497766.48	2298891.39
н13	497768.53	2298885.88
н14	497771.14	2298878.73
н15	497773.07	2298873.85
н16	497765.23	2298871.08

293:ЗУ21(191,88м²)

№ точек	Координаты	
	X	Y
н1	497837.70	2298855.54
н2	497836.58	2298858.77
н3	497836.41	2298858.71
н4	497833.51	2298865.20
н5	497830.15	2298863.70
н6	497826.51	2298863.04
н7	497822.18	2298861.20
н8	497818.29	2298859.54
н9	497814.60	2298858.18
н10	497816.16	2298850.92
н11	497820.75	2298852.33
н12	497822.58	2298853.03
н13	497826.07	2298854.75
н14	497827.09	2298851.83
н15	497830.12	2298852.80

16:ЗУ22(216,96м²)

№ точек	Координаты	
	X	Y
н1	497824.10	2298872.30
н2	497816.90	2298871.18
н3	497814.94	2298870.49

н4	497814.74	2298871.05
н5	497810.57	2298869.57
н6	497810.40	2298870.07
н7	497809.56	2298869.74
н8	497808.65	2298873.68
н9	497805.53	2298872.96
н10	497808.57	2298859.83
н11	497809.09	2298857.60
н12	497811.25	2298858.36
н13	497814.60	2298858.18
н14	497818.29	2298859.54
н15	497822.18	2298861.20
н16	497826.51	2298863.04
н17	497826.03	2298865.18
н18	497824.95	2298869.16

24:ЗУ23(345,48м²)

№ точек	Координаты	
	X	Y
н1	497824.10	2298872.30
н2	497816.90	2298871.18
н3	497814.94	2298870.49
н4	497814.74	2298871.05
н5	497810.57	2298869.57
н6	497810.40	2298870.07
н7	497809.56	2298869.74
н8	497808.65	2298873.68
н9	497807.82	2298873.49
н10	497805.52	2298879.71
н11	497806.37	2298880.00
н12	497806.12	2298880.76
н13	497818.15	2298885.91
н14	497822.04	2298887.66
н15	497827.51	2298889.64
н16	497829.13	2298885.28
н17	497831.47	2298870.49
н18	497824.95	2298869.16

26:ЗУ24(307,65м²)

№ точек	Координаты	
	X	Y
н1	497827.51	2298889.64
н2	497822.04	2298887.66
н3	497818.15	2298885.91
н4	497806.12	2298880.76
н5	497804.36	2298886.02

н6	497804.86	2298886.49
н7	497802.74	2298894.49
н8	497801.92	2298896.39
н9	497806.19	2298897.41
н10	497808.47	2298897.95
н11	497808.64	2298897.14
н12	497816.88	2298899.24
н13	497817.04	2298898.55
н14	497817.37	2298898.63
н15	497824.41	2298900.39
н16	497824.72	2298900.43
н17	497825.34	2298897.49
н18	497825.45	2298896.92

92:ЗУ25(150,73м²)

№ точек	Координаты	
	X	Y
н1	497806.19	2298897.41
н2	497804.74	2298903.06
н3	497808.90	2298904.23
н4	497807.90	2298908.42
н5	497806.37	2298907.99
н6	497805.22	2298913.63
н7	497803.57	2298921.38
н8	497801.06	2298921.18
н9	497802.59	2298916.24
н10	497797.68	2298914.85
н11	497796.43	2298914.49
н12	497798.09	2298908.59
н13	497800.02	2298901.74
н14	497801.92	2298896.39

190:ЗУ26(337,11м²)

№ точек	Координаты	
	X	Y
н1	497824.11	2298902.61
н2	497819.39	2298922.84
н3	497803.57	2298921.38
н4	497805.2	2298913.63
н5	497806.37	2298907.99
н6	497807.90	2298908.42
н7	497808.90	2298904.23
н8	497810.19	2298898.91

96:ЗУ27(469,11м²)

№ точек	Координаты	
	X	Y
н1	497857.53	2298912.50
н2	497854.74	2298924.42
н3	497850.30	2298926.62
н4	497838.19	2298925.50
н5	497828.54	2298924.04
н6	497829.41	2298918.31
н7	497828.94	2298912.32
н8	497829.58	2298909.11
н9	497830.56	2298904.15
н10	497847.90	2298909.60

10:ЗУ28(401,79м²)

№ точек	Координаты	
	X	Y
н1	497859.64	2298898.57
н2	497856.04	2298896.84
н3	497849.47	2298895.38
н4	497841.19	2298893.41
н5	497839.25	2298893.02
н6	497832.83	2298891.23
н7	497830.82	2298900.83
н8	497830.56	2298904.15
н9	497847.90	2298909.60
н10	497857.53	2298912.50
н11	497861.29	2298900.19

90:ЗУ29(357,55м²)

№ точек	Координаты	
	X	Y
н1	497854.42	2298883.06
н2	497854.71	2298883.52
н3	497857.05	2298883.84
н4	497856.32	2298885.63
н5	497860.17	2298888.10
н6	497861.76	2298889.62
н7	497859.69	2298898.33
н8	497859.64	2298898.57
н9	497856.04	2298896.84
н10	497849.47	2298895.38
н11	497841.19	2298893.41
н12	497839.25	2298893.02

н13	497832.83	2298891.23
н14	497834.78	2298886.43
н15	497837.79	2298878.02
н16	497838.12	2298876.42
н17	497847.98	2298880.06
н18	497847.76	2298880.67

50:ЗУ30(426,25м²)

№ точек	Координаты	
	X	Y
н1	497841.46	2298864.56
н2	497842.95	2298860.03
н3	497858.25	2298864.93
н4	497864.27	2298867.51
н5	497862.91	2298872.05
н6	497864.44	2298872.61
н7	497863.58	2298875.54
н8	497863.26	2298876.60
н9	497862.84	2298876.44
н10	497861.59	2298879.56
н11	497861.20	2298879.42
н12	497860.82	2298880.39
н13	497862.86	2298881.14
н14	497863.80	2298881.48
н15	497863.50	2298882.54
н16	497863.29	2298883.25
н17	497862.89	2298884.65
н18	497857.05	2298883.84
н19	497854.71	2298883.52
н20	497854.42	2298883.06
н21	497847.76	2298880.67
н22	497847.98	2298880.06
н23	497838.12	2298876.42
н24	497837.74	2298876.29
н25	497839.25	2298872.09
н26	497840.24	2298869.67

260:ЗУ31(405,27м²)

№ точек	Координаты	
	X	Y
н1	497888.61	2298859.72
н2	497880.96	2298857.69
н3	497870.46	2298853.80
н4	497870.00	2298853.73
н5	497868.30	2298858.40

н6	497866.63	2298862.95
н7	497867.12	2298863.10
н8	497866.21	2298866.09
н9	497865.47	2298865.86
н10	497864.87	2298867.30
н11	497864.27	2298867.51
н12	497862.91	2298872.05
н13	497864.44	2298872.61
н14	497863.58	2298875.54
н15	497870.05	2298877.16
н16	497875.61	2298878.42
н17	497876.75	2298878.68
н18	497877.17	2298878.79
н19	497878.24	2298873.29
н20	497879.32	2298869.73
н21	497887.13	2298871.82
н22	497889.67	2298862.43
н23	497887.99	2298862.03

252:ЗУ32(423,17м²)

№ точек	Координаты	
	X	Y
н1	497863.58	2298875.54
н2	497870.05	2298877.16
н3	497875.61	2298878.42
н4	497873.72	2298885.10
н5	497875.50	2298885.56
н6	497874.89	2298887.91
н7	497881.16	2298890.94
н8	497890.23	2298895.32
н9	497888.53	2298898.19
н10	497882.42	2298898.32
н11	497866.08	2298899.84
н12	497861.29	2298900.19
н13	497859.64	2298898.57
н14	497859.69	2298898.33
н15	497861.76	2298889.62
н16	497860.17	2298888.10
н17	497856.32	2298885.63
н18	497857.05	2298883.84
н19	497862.89	2298884.65
н20	497863.29	2298883.25
н21	497863.50	2298882.54
н22	497863.80	2298881.48
н23	497862.86	2298881.14
н24	497860.8	2298880.39
н25	497861.20	2298879.42
н26	497861.59	2298879.56

н27	497862.84	2298876.44
н28	497863.26	2298876.60

253:ЗУ33(97,09м²)

№ точек	Координаты	
	X	Y
н1	497886.43	2298881.55
н2	497883.90	2298887.73
н3	497882.08	2298887.26
н4	497881.16	2298890.94
н5	497874.89	2298887.91
н6	497875.50	2298885.56
н7	497873.72	2298885.10
н8	497875.61	2298878.42
н9	497876.75	2298878.68
н10	497877.17	2298878.79
н11	497885.76	2298881.01

251:ЗУ34(115,49м²)

№ точек	Координаты	
	X	Y
н1	497896.38	2298884.89
н2	497890.57	2298894.76
н3	497890.23	2298895.32
н4	497881.16	2298890.94
н5	497882.08	2298887.26
н6	497883.90	2298887.73
н7	497886.43	2298881.55

94:ЗУ35(347,41м²)

№ точек	Координаты	
	X	Y
н1	497897.65	2298879.27
н2	497899.23	2298874.18
н3	497901.13	2298869.41
н4	497902.16	2298865.83
н5	497901.90	2298863.48
н6	497896.63	2298862.34
н7	497889.96	2298860.16
н8	497888.61	2298859.72
н9	497887.99	2298862.03
н10	497889.67	2298862.43
н11	497887.13	2298871.82
н12	497879.32	2298869.73
н13	497878.24	2298873.29
н14	497877.17	2298878.79
н15	497885.76	2298881.01

н16	497886.43	2298881.55
н17	497896.38	2298884.89

286:ЗУ36(242,87м²)

№ точек	Координаты	
	X	Y
н1	497913.59	2298883.95
н2	497913.45	2298883.07
н3	497904.68	2298880.40
н4	497903.73	2298882.1
н5	497897.65	2298879.27
н6	497896.38	2298884.89
н7	497890.57	2298894.76
н8	497893.97	2298895.36
н9	497898.55	2298896.05
н10	497904.12	2298895.33
н11	497908.52	2298895.52
н12	497911.42	2298887.30

5:ЗУ37(10746,35м²)

№ точек	Координаты	
	X	Y
н1	497957.83	2298907.99
н2	497958.51	2298908.25
н3	497956.67	2298912.79
н4	497954.14	2298919.06
н5	497930.45	2298926.72
н6	497921.04	2298950.26
н7	497920.03	2298949.88
н8	497914.37	2298947.75
н9	497897.79	2298948.23
н10	497894.78	2298949.62
н11	497886.79	2298953.33
н12	497873.50	2298959.51
н13	497869.02	2298959.59
н14	497867.42	2298960.72
н15	497864.31	2298966.13
н16	497860.94	2298971.07
н17	497857.09	2298975.49
н18	497851.96	2298978.57
н19	497844.99	2298982.74
н20	497841.39	2298986.15
н21	497837.04	2298988.51
н22	497821.83	2298972.20
н23	497819.83	2298970.53
н24	497819.60	2298970.36
н25	497811.75	2298964.71

н26	497801.08	2298964.20
н27	497797.27	2298964.79
н28	497791.76	2298962.70
н29	497767.25	2298958.12
н30	497765.17	2298953.80
н31	497753.26	2298950.19
н32	497752.19	2298947.98
н33	497753.09	2298945.59
н34	497725.18	2298936.40
н35	497721.97	2298935.35
н36	497726.09	2298924.09
н37	497730.62	2298915.15
н38	497749.13	2298920.62
н39	497753.92	2298903.23
н40	497758.23	2298892.68
н41	497764.91	2298895.40
н42	497780.32	2298901.69
н43	497785.94	2298903.99
н44	497798.09	2298908.59
н45	497796.43	2298914.50
н46	497797.68	2298914.85
н47	497802.59	2298916.24
н48	497801.06	2298921.180
н49	497806.41	2298921.64
н50	497819.39	2298922.84
н51	497828.54	2298924.04
н52	497828.54	2298924.04
н53	497838.19	2298925.50
н54	497850.30	2298926.62
н55	497854.74	2298924.42
н56	497857.53	2298912.50
н57	497861.29	2298900.19
н58	497866.08	2298899.84
н59	497882.42	2298898.32
н60	497888.53	2298898.19
н61	497913.03	2298897.69
н62	497941.16	2298902.56
н63	497947.26	2298904.13
н64	497949.13	2298904.66
н65	497949.46	2298904.78

282:ЗУ38(636,35м²)

№ точек	Координаты	
	X	Y
н1	497940.52	2298954.55
н2	497938.24	2298959.86
н3	497936.05	2298965.72
н4	497935.34	2298967.57

н5	497934.93	2298968.51
н6	497934.59	2298969.44
н7	497933.54	2298972.55
н8	497927.59	2298969.96
н9	497923.89	2298968.54
н10	497919.77	2298966.95
н11	497919.73	2298967.06
н12	497909.89	2298962.58
н13	497909.28	2298962.34
н14	497909.13	2298962.67
н15	497901.41	2298959.14
н16	497900.23	2298957.34
н17	497899.18	2298956.44
н18	497896.93	2298954.25
н19	497894.78	2298949.62
н20	497897.79	2298948.23
н21	497914.37	2298947.75
н22	497920.03	2298949.88
н23	497921.04	2298950.26
н24	497931.01	2298953.16
н25	497931.85	2298951.05

41:ЗУ39(562,57м²)

№ точек	Координаты	
	X	Y
н1	497882.64	2298976.92
н2	497884.10	2298974.08
н3	497883.66	2298973.85
н4	497885.95	2298969.40
н5	497885.28	2298969.06
н6	497888.92	2298964.93
н7	497895.54	2298969.44
н8	497895.32	2298969.89
н9	497904.90	2298974.65
н10	497905.25	2298973.93
н11	497912.20	2298976.76
н12	497929.47	2298983.79
н13	497926.91	2298990.08
н14	497924.06	2298995.36
н15	497918.23	2298992.84
н16	497913.55	2298990.85
н17	497908.76	2298988.81
н18	497905.21	2298987.21
н19	497898.88	2298984.21
н20	497890.19	2298980.39

57:ЗУ40(656,94м²)

№ точек	Координаты

	X	Y
н1	497891.14	2298994.08
н2	497894.46	2298995.71
н3	497899.27	2298998.04
н4	497907.59	2299002.05
н5	497912.93	2299004.80
н6	497920.09	2299008.49
н7	497925.61	2298996.01
н8	497924.06	2298995.36
н9	497918.23	2298992.84
н10	497913.55	2298990.85
н11	497908.76	2298988.81
н12	497905.21	2298987.21
н13	497898.88	2298984.21
н14	497890.19	2298980.39
н15	497882.64	2298976.92
н16	497879.16	2298983.68
н17	497880.18	2298984.20
н18	497876.63	2298992.27
н19	497888.97	2298999.24
н20	497888.97	2298999.24

23:ЗУ41(759,88м²)

№ точек	Координаты	
	X	Y
н1	497886.79	2298953.33
н2	497888.95	2298959.25
н3	497889.72	2298960.59
н4	497887.47	2298962.81
н5	497888.92	2298964.93
н6	497885.28	2298969.06
н7	497885.95	2298969.40
н8	497883.66	2298973.85
н9	497884.10	2298974.08
н10	497882.64	2298976.92
н11	497879.16	2298983.68
н12	497880.18	2298984.20
н13	497876.63	2298992.27
н14	497872.19	2298989.75
н15	497868.38	2298997.13
н16	497864.51	2298994.85
н17	497865.57	2298989.83
н18	497867.13	2298987.32
н19	497851.96	2298978.57
н20	497857.09	2298975.49
н21	497860.94	2298971.07
н22	497864.31	2298966.13
н23	497867.42	2298960.72

н24	497869.02	2298959.59
н25	497873.50	2298959.51

35:ЗУ44(229,00м²)

№ точек	Координаты	
	X	Y
н1	497872.19	2298989.75
н2	497876.63	2298992.27
н3	497888.97	2298999.24
н4	497888.67	2298999.81
н5	497886.14	2299004.70
н6	497883.82	2299008.07
н7	497883.57	2299007.92
н8	497881.93	2299010.32
н9	497871.77	2299003.81
н10	497868.97	2299001.17
н11	497870.48	2298998.36
н12	497868.38	2298997.13

48:ЗУ45(366,72м²)

№ точек	Координаты	
	X	Y
н1	497851.62	2298998.37
н2	497849.96	2298996.30
н3	497848.67	2298996.54
н4	497847.21	2298996.40
н5	497844.18	2298993.32
н6	497842.12	2298991.04
н7	497840.98	2298989.67
н8	497842.38	2298987.93
н9	497841.39	2298986.15
н10	497844.99	2298982.74
н11	497851.96	2298978.57
н12	497867.13	2298987.32
н13	497865.57	2298989.83
н14	497864.51	2298994.85
н15	497864.20	2298996.39
н16	497856.41	2299003.00
н17	497854.66	2298999.95
н18	497852.39	2298999.30

33:ЗУ47(796,28м²)

№ точек	Координаты	
	X	Y
н1	497888.10	2299019.50
н2	497891.72	2299021.99
н3	497893.39	2299022.14

н4	497897.71	2299024.24
н5	497911.54	2299030.37
н6	497905.88	2299045.73
н7	497902.14	2299054.79
н8	497894.01	2299051.64
н9	497893.89	2299051.94
н10	497890.87	2299050.15
н11	497889.07	2299054.01
н12	497886.09	2299052.25
н13	497886.67	2299051.02
н14	497884.87	2299049.76
н15	497885.21	2299049.07
н16	497872.35	2299044.06
н17	497874.76	2299041.10
н18	497875.98	2299038.81
н19	497887.68	2299020.24

2:ЗУ49(200,32м²)

№ точек	Координаты	
	X	Y
н1	497894.01	2299051.64
н2	497893.89	2299051.94
н3	497890.87	2299050.15
н4	497889.07	2299054.01
н5	497886.09	2299052.25
н6	497886.67	2299051.02
н7	497884.87	2299049.76
н8	497880.45	2299058.69
н9	497897.99	2299066.00
н10	497899.15	2299063.15
н11	497902.36	2299054.88
н12	497902.14	2299054.79

54:ЗУ50(277,95м²)

№ точек	Координаты	
	X	Y
н1	497849.52	2299031.76
н2	497858.98	2299040.13
н3	497864.06	2299029.78
н4	497862.91	2299028.44
н5	497867.99	2299023.06
н6	497863.51	2299018.83
н7	497864.18	2299018.14
н8	497862.82	2299016.85
н9	497862.02	2299017.70

н10	497859.67	2299015.42
н11	497855.51	2299018.70
н12	497852.52	2299021.28
н13	497851.96	2299021.30
н14	497845.11	2299027.40

189:ЗУ51(305,71м²)

№ точек	Координаты	
	X	Y
н1	497850.27	2299004.38
н2	497848.54	2299005.63
н3	497844.09	2299009.04
н4	497842.70	2299007.78
н5	497837.22	2299011.29
н6	497834.30	2299013.13
н7	497831.21	2299008.20
н8	497830.34	2299004.55
н9	497829.66	2299001.72
н10	497826.89	2298998.45
н11	497829.86	2298996.03
н12	497826.89	2298992.47
н13	497830.16	2298988.36
н14	497832.58	2298992.26
н15	497836.52	2298988.95
н16	497837.01	2298989.87
н17	497848.33	2299002.60

10:ЗУ52(930,77м²)

№ точек	Координаты	
	X	Y
н1	497826.36	2298991.85
н2	497826.89	2298992.47
н3	497829.86	2298996.03
н4	497826.89	2298998.45
н5	497829.66	2299001.72
н6	497830.34	2299004.55
н7	497831.21	2299008.20
н8	497826.72	2299015.87
н9	497820.53	2299029.83
н10	497820.71	2299029.91
н11	497819.40	2299033.30
н12	497818.94	2299036.22
н13	497814.35	2299047.61
н14	497795.86	2299040.73
н15	497800.59	2299029.21
н16	497803.76	2299021.53
н17	497804.25	2299020.34

н18	497804.56	2299020.47
н19	497806.57	2299015.58
н20	497809.35	2299009.93
н21	497809.90	2299008.84
н22	497815.97	2299000.87

119:ЗУ53(283,09м²)

№ точек	Координаты	
	X	Y
н1	497830.16	2298988.36
н2	497826.89	2298992.47
н3	497826.36	2298991.85
н4	497815.97	2299000.87
н5	497809.90	2299008.84
н6	497809.35	2299009.93
н7	497809.11	2299009.81
н8	497809.11	2299009.81
н9	497803.22	2299007.06
н10	497803.36	2299006.77
н11	497802.57	2299006.37
н12	497800.39	2299005.33
н13	497799.10	2299007.69
н14	497798.50	2299007.46
н15	497798.10	2299007.31
н16	497795.31	2299005.86
н17	497794.60	2299004.53
н18	497797.70	2298997.42
н19	497798.08	2298997.65
н20	497801.74	2298991.52
н21	497808.85	2298996.02
н22	497808.29	2298996.91
н23	497808.19	2298997.09
н24	497808.88	2298997.65
н25	497811.32	2298999.64
н26	497813.69	2298998.15
н27	497816.54	2298996.09
н28	497822.40	2298992.14
н29	497821.17	2298988.38
н30	497826.60	2298985.36
н31	497827.38	2298986.99
н32	497827.78	2298987.40
н33	497829.69	2298987.74

120:ЗУ54(115,36м²)

№ точек	Координаты	
	X	Y
н1	497803.76	2299021.53

н2	497800.59	2299029.21
н3	497796.12	2299027.35
н4	497795.82	2299027.22
н5	497794.17	2299026.53
н6	497791.33	2299024.37
н7	497791.12	2299024.18
н8	497787.39	2299022.69
н9	497790.05	2299016.01
н10	497793.77	2299017.51
н11	497796.56	2299018.63

121:ЗУ55(181,35м²)

№ точек	Координаты	
	X	Y
н1	497800.59	2299029.21
н2	497798.34	2299034.70
н3	497795.86	2299040.73
н4	497789.21	2299037.48
н5	497786.51	2299036.16
н6	497782.76	2299034.33
н7	497785.77	2299026.74
н8	497787.39	2299022.69
н9	497791.12	2299024.18
н10	497791.33	2299024.37
н11	497794.17	2299026.53
н12	497795.82	2299027.22
н13	497796.12	2299027.35

22:ЗУ56(971,60м²)

№ точек	Координаты	
	X	Y
н1	497782.76	2299034.33
н2	497787.39	2299022.69
н3	497790.05	2299016.01
н4	497794.60	2299004.53
н5	497797.70	2298997.42
н6	497798.08	2298997.65
н7	497801.74	2298991.52
н8	497804.42	2298987.04
н9	497804.22	2298986.89
н10	497809.85	2298980.09
н11	497810.39	2298980.53
н12	497812.54	2298977.31
н13	497814.04	2298974.71
н14	497816.93	2298972.45
н15	497819.60	2298970.36
н16	497811.75	2298964.71

н17	497801.08	2298964.20
н18	497797.27	2298964.79
н19	497791.76	2298962.70
н20	497788.25	2298971.54
н21	497789.65	2298971.85
н22	497789.14	2298974.17
н23	497787.37	2298973.77
н24	497786.58	2298975.77
н25	497794.20	2298978.79
н26	497792.95	2298983.94
н27	497791.59	2298989.09
н28	497788.27	2298996.54
н29	497780.58	2299013.79
н30	497779.58	2299016.10
н31	497773.29	2299030.55

21:ЗУ57(1055,67м²)

№ точек	Координаты	
	X	Y
н1	497767.61	2298967.61
н2	497766.09	2298968.84
н3	497762.52	2298976.69
н4	497762.96	2298976.88
н5	497762.19	2298978.42
н6	497760.08	2298981.98
н7	497754.07	2298994.94
н8	497753.69	2298996.61
н9	497751.58	2299000.60
н10	497744.15	2299018.79
н11	497761.82	2299025.85
н12	497767.74	2299011.14
н13	497769.99	2299005.56
н14	497769.45	2299005.30
н15	497771.82	2299000.25
н16	497772.09	2299000.38
н17	497776.47	2298991.05
н18	497775.15	2298990.43
н19	497778.57	2298983.14
н20	497778.91	2298983.31
н21	497784.82	2298970.70
н22	497779.97	2298968.43
н23	497779.35	2298970.01
н24	497776.49	2298968.90
н25	497775.71	2298970.92

111:ЗУ58(715,49м²)

№ точек	Координаты	
	X	Y

н1	497760.08	2298981.98
н2	497754.07	2298994.94
н3	497753.69	2298996.61
н4	497751.58	2299000.60
н5	497744.15	2299018.79
н6	497736.13	2299015.47
н7	497733.56	2299014.35
н8	497731.20	2299013.42
н9	497733.70	2299007.76
н10	497734.21	2299006.44
н11	497736.43	2299001.62
н12	497734.31	2299000.78
н13	497729.61	2298999.00
н14	497729.10	2298998.69
н15	497732.24	2298993.43
н16	497730.71	2298993.04
н17	497734.68	2298984.69
н18	497736.92	2298979.01
н19	497735.94	2298978.62
н20	497735.99	2298978.51
н21	497736.35	2298978.32
н22	497737.86	2298975.37
н23	497740.29	2298976.75
н24	497742.43	2298977.92
н25	497743.39	2298978.30
н26	497746.05	2298979.35
н27	497744.84	2298981.91
н28	497749.67	2298984.08
н29	497755.30	2298979.64

283:ЗУ59(156,75м²)

№ точек	Координаты	
	X	Y
н1	497738.55	2298975.76
н2	497740.29	2298976.75
н3	497742.43	2298977.92
н4	497743.39	2298978.30
н5	497749.67	2298967.58
н6	497755.17	2298957.11
н7	497749.86	2298954.66
н8	497749.54	2298954.55
н9	497748.62	2298956.57
н10	497744.61	2298964.36
н11	497744.26	2298965.04
н12	497743.20	2298964.89
н13	497741.89	2298967.07
н14	497738.82	2298972.19
н15	497738.37	2298973.07

н16	497737.41	2298975.11
н17	497737.86	2298975.37

58:ЗУ60(636,01м²)

№ точек	Координаты	
	X	Y
н1	497748.62	2298956.57
н2	497749.54	2298954.55
н3	497750.51	2298952.42
н4	497752.19	2298947.98
н5	497753.09	2298945.59
н6	497721.97	2298935.35
н7	497715.20	2298953.10
н8	497729.39	2298958.05
н9	497732.86	2298959.85
н10	497744.61	2298964.36

188:ЗУ61(501,00м²)

№ точек	Координаты	
	X	Y
н1	497715.20	2298953.10
н2	497729.39	2298958.05
н3	497732.86	2298959.85
н4	497744.61	2298964.36
н5	497744.26	2298965.04
н6	497743.20	2298964.89
н7	497741.89	2298967.07
н8	497738.82	2298972.19
н9	497738.37	2298973.07
н10	497737.41	2298975.11
н11	497737.86	2298975.37
н12	497736.35	2298978.32
н13	497735.99	2298978.51
н14	497735.94	2298978.62
н15	497721.62	2298972.98
н16	497721.04	2298974.45
н17	497709.13	2298969.74

192:ЗУ62(509,51м²)

№ точек	Координаты	
	X	Y
н1	497732.24	2298993.43
н2	497729.10	2298998.69

н3	497729.61	2298999.00
н4	497724.88	2299010.93
н5	497719.58	2299009.05
н6	497711.27	2299005.56
н7	497699.15	2299000.30
н8	497698.46	2298999.32
н9	497697.95	2298998.39
н10	497703.75	2298983.39
н11	497713.42	2298987.48
н12	497729.61	2298995.35
н13	497730.71	2298993.04

271:ЗУ63(455,67м²)

№ точек	Координаты	
	X	Y
н1	497787.56	2298878.96
н2	497785.38	2298885.19
н3	497779.69	2298901.44
н4	497785.94	2298903.99
н5	497798.09	2298908.59
н6	497800.02	2298901.74
н7	497801.92	2298896.39
н8	497802.74	2298894.49
н9	497804.86	2298886.49
н10	497804.36	2298886.02
н11	497788.31	2298879.27
н12	497787.56	2298878.96

116:ЗУ64(367,25м²)

№ точек	Координаты	
	X	Y
н1	497779.69	2298901.44
н2	497764.91	2298895.40
н3	497766.48	2298891.39
н4	497768.53	2298885.88
н5	497771.14	2298878.73
н6	497773.07	2298873.85
н7	497777.30	2298875.34
н8	497787.56	2298878.96
н9	497785.38	2298885.19

12:ЗУ65(649,27м²)

№ точек	Координаты	
	X	Y
н1	497828.95	2298781.66
н2	497821.88	2298801.41

н3	497815.21	2298818.24
н4	497811.65	2298828.23
н5	497811.18	2298828.04
н6	497810.50	2298830.13
н7	497810.86	2298830.98
н8	497810.49	2298831.91
н9	497801.06	2298828.16
н10	497801.36	2298827.52
н11	497798.64	2298826.26
н12	497802.91	2298817.07
н13	497805.17	2298811.64
н14	497804.62	2298811.41
н15	497806.51	2298806.42
н16	497807.06	2298806.09
н17	497810.87	2298795.54
н18	497817.35	2298778.04
н19	497821.15	2298778.90

115:ЗУ66(199,82м²)

№ точек	Координаты	
	X	Y
н1	497773.29	2299030.55
н2	497767.44	2299028.22
н3	497764.58	2299027.02
н4	497761.82	2299025.85
н5	497767.74	2299011.14
н6	497770.51	2299012.30
н7	497779.58	2299016.10

19:ЗУ67(367,64м²)

№ точек	Координаты	
	X	Y
н1	497781.55	2298864.32
н2	497777.30	2298875.34
н3	497773.07	2298873.85
н4	497765.23	2298871.08
н5	497748.62	2298865.21
н6	497753.03	2298853.67

200:ЗУ68(689,90м²)

№ точек	Координаты	
	X	Y
н1	497817.35	2298778.04
н2	497810.87	2298795.54
н3	497808.63	2298801.73
н4	497795.19	2298796.63

н5	497784.15	2298790.50
н6	497778.75	2298788.53
н7	497782.58	2298778.60
н8	497787.22	2298766.70
н9	497795.29	2298769.64
н10	497800.79	2298771.67
н11	497797.43	2298781.01
н12	497807.57	2298784.65
н13	497809.35	2298779.71
н14	497810.18	2298780.02
н15	497811.26	2298777.06
н16	497810.42	2298776.75
н17	497810.94	2298775.30
н18	497816.08	2298777.39

:ЗУ1(137,15м²)

№ точек	Координаты	
	X	Y
н1	497753.92	2298903.23
н2	497753.68	2298904.11
н3	497749.89	2298902.77
н4	497747.01	2298901.40
н5	497744.59	2298895.37
н6	497747.38	2298888.05
н7	497752.22	2298889.69
н8	497758.23	2298892.68

:ЗУ2(334,98м²)

№ точек	Координаты	
	X	Y
н1	497854.08	2298791.02
н2	497851.11	2298798.16
н3	497853.12	2298798.90
н4	497852.06	2298801.78
н5	497850.04	2298801.04
н6	497849.64	2298802.13
н7	497848.89	2298801.84
н8	497848.13	2298803.79
н9	497846.78	2298806.98
н10	497845.80	2298809.34
н11	497844.69	2298810.95
н12	497840.90	2298812.69
н13	497831.52	2298810.40
н14	497831.65	2298810.07
н15	497832.12	2298809.65

н16	497834.08	2298802.80
н17	497835.36	2298800.12
н18	497835.51	2298800.19
н19	497836.45	2298798.21
н20	497841.32	2298786.53
н21	497847.71	2298788.80

:ЗУ3(230,46м²)

№ точек	Координаты	
	X	Y
н1	497864.27	2298867.51
н2	497858.25	2298864.93
н3	497842.95	2298860.03
н4	497846.46	2298850.65
н5	497855.13	2298853.31
н6	497855.07	2298853.50
н7	497857.97	2298854.61
н8	497864.77	2298857.19
н9	497868.30	2298858.40
н10	497866.63	2298862.95
н11	497867.12	2298863.10
н12	497866.21	2298866.09
н13	497865.47	2298865.86
н14	497864.87	2298867.30

:ЗУ5(748,89м²)

№ точек	Координаты	
	X	Y
н1	497930.80	2298980.10
н2	497906.89	2298970.74
н3	497889.72	2298960.59
н4	497888.95	2298959.25
н5	497886.79	2298953.33
н6	497894.78	2298949.62
н7	497896.93	2298954.25
н8	497899.18	2298956.44
н9	497900.23	2298957.34
н10	497901.41	2298959.14
н11	497909.12	2298962.66
н12	497909.28	2298962.34
н13	497909.89	2298962.58
н14	497919.73	2298967.06
н15	497919.77	2298966.95
н16	497923.89	2298968.54
н17	497927.59	2298969.96
н18	497933.54	2298972.55

:ЗУ6(302,56м²)

№ точек	Координаты	
	X	Y
н1	497850.27	2299004.38
н2	497859.67	2299015.42
н3	497855.51	2299018.70
н4	497852.52	2299021.28
н5	497851.96	2299021.30
н6	497845.11	2299027.40
н7	497840.77	2299023.11
н8	497836.12	2299016.01
н9	497834.30	2299013.13
н10	497837.22	2299011.29
н11	497842.70	2299007.78
н12	497844.09	2299009.04
н13	497848.54	2299005.63

:ЗУ7(302,56м²)

№ точек	Координаты	
	X	Y
н1	497803.76	2299021.53
н2	497797.13	2299018.86
н3	497794.66	2299017.86
н4	497793.77	2299017.51
н5	497790.05	2299016.01
н6	497794.60	2299004.53
н7	497795.31	2299005.86
н8	497798.10	2299007.31
н9	497798.50	2299007.46
н10	497799.10	2299007.69
н11	497800.39	2299005.33
н12	497802.57	2299006.37
н13	497803.36	2299006.77
н14	497803.22	2299007.06
н15	497809.11	2299009.81
н16	497809.11	2299009.81
н17	497809.35	2299009.93
н18	497806.57	2299015.58
н19	497804.56	2299020.47
н20	497804.25	2299020.34

:ЗУ8(701,27м²)

№ точек	Координаты	
	X	Y
н1	497767.25	2298958.12

н2	497791.76	2298962.70
н3	497788.25	2298971.54
н4	497785.34	2298970.89
н5	497784.82	2298970.70
н6	497779.97	2298968.43
н7	497779.35	2298970.01
н8	497776.49	2298968.90
н9	497775.71	2298970.92
н10	497767.61	2298967.61
н11	497766.09	2298968.84
н12	497762.51	2298976.69
н13	497762.96	2298976.88
н14	497762.19	2298978.42
н15	497760.08	2298981.98
н16	497755.30	2298979.64
н17	497749.67	2298984.08
н18	497744.84	2298981.91
н19	497746.05	2298979.35
н20	497743.39	2298978.30
н21	497749.67	2298967.58
н22	497755.17	2298957.11
н23	497749.86	2298954.66
н24	497749.54	2298954.55
н25	497750.51	2298952.42
н26	497752.19	2298947.98
н27	497753.26	2298950.19
н28	497765.17	2298953.80

:ЗУ9(117,83м²)

№ точек	Координаты	
	X	Y
н1	497826.07	2298854.75
н2	497822.58	2298853.03
н3	497820.75	2298852.33
н4	497816.15	2298850.91
н5	497817.19	2298848.50
н6	497818.54	2298845.57
н7	497822.34	2298847.09
н8	497825.99	2298837.37
н9	497831.30	2298839.36
н10	497831.53	2298839.62
н11	497829.03	2298845.46
н12	497827.77	2298848.90
н13	497827.96	2298848.96
н14	497826.79	2298851.70
н15	497827.09	2298851.83

2.7 Каталоги координат образуемых земельных участков в рамках второго этапа

:ОП1 (287,13м²)

№ точек	Координаты	
	X	Y
н1	497743.20	2298879.83
н2	497767.50	2298888.63
н3	497782.16	2298894.38
н4	497779.69	2298901.44
н5	497764.91	2298895.40
н6	497758.23	2298892.68
н7	497752.22	2298889.69
н8	497747.38	2298888.05
н9	497740.85	2298885.84
н10	497742.22	2298882.84

:ОП2 (103,85м²)

№ точек	Координаты	
	X	Y
н1	497749.73	2298862.29
н2	497778.60	2298871.88
н3	497777.39	2298875.37
н4	497773.07	2298873.85
н5	497765.23	2298871.08
н6	497748.62	2298865.21

:ОП3 (229,43м²)

№ точек	Координаты	
	X	Y
н1	497821.15	2298778.90
н2	497818.86	2298784.94
н3	497820.65	2298785.58
н4	497819.01	2298790.22
н5	497817.28	2298795.67
н6	497819.11	2298796.47
н7	497823.13	2298797.90
н8	497821.87	2298801.41
н9	497818.16	2298800.09
н10	497814.06	2298811.55
н11	497811.93	2298816.94
н12	497815.21	2298818.24
н13	497814.65	2298819.80
н14	497814.12	2298819.58
н15	497808.05	2298816.95
н16	497807.16	2298818.97

н17	497804.67	2298817.88
н18	497809.33	2298806.93
н19	497810.05	2298804.89
н20	497811.63	2298805.45
н21	497812.15	2298803.66
н22	497813.91	2298796.56
н23	497815.77	2298791.54
н24	497812.76	2298790.43
н25	497817.34	2298778.04

:ОП4 (1279,14м²)

№ точек	Координаты	
	X	Y
н1	497828.54	2298924.04
н2	497819.39	2298922.84
н3	497824.11	2298902.61
н4	497810.19	2298898.91
н5	497808.90	2298904.23
н6	497804.74	2298903.06
н7	497806.19	2298897.41
н8	497808.47	2298897.95
н9	497808.64	2298897.14
н10	497816.88	2298899.24
н11	497817.04	2298898.55
н12	497817.37	2298898.63
н13	497824.41	2298900.39
н14	497824.72	2298900.43
н15	497825.34	2298897.49
н16	497825.45	2298896.92
н17	497827.51	2298889.64
н18	497829.13	2298885.28
н19	497831.47	2298870.49
н20	497824.95	2298869.16
н21	497826.03	2298865.18
н22	497826.51	2298863.04
н23	497830.15	2298863.70
н24	497833.51	2298865.20
н25	497836.41	2298858.71
н26	497836.58	2298858.77
н27	497837.70	2298855.54
н28	497839.28	2298851.75
н29	497842.05	2298845.21
н30	497838.36	2298843.54
н31	497838.49	2298842.81
н32	497831.53	2298839.62
н33	497831.30	2298839.36
н34	497825.99	2298837.37

н35	497822.34	2298847.09
н36	497818.54	2298845.57
н37	497818.89	2298844.84
н38	497820.03	2298842.94
н39	497821.71	2298837.61
н40	497821.94	2298834.93
н41	497821.82	2298834.87
н42	497822.94	2298831.82
н43	497823.35	2298830.88
н44	497823.86	2298829.80
н45	497824.26	2298828.87
н46	497824.94	2298827.15
н47	497828.29	2298828.31
н48	497837.47	2298831.58
н49	497838.29	2298831.92
н50	497841.06	2298832.68
н51	497845.65	2298835.06
н52	497851.59	2298823.08
н53	497851.66	2298822.93
н54	497853.89	2298819.40
н55	497855.29	2298818.21
н56	497857.94	2298814.04
н57	497858.56	2298812.57
н58	497859.20	2298810.90
н59	497857.91	2298810.41
н60	497858.44	2298809.10
н61	497861.65	2298810.42
н62	497860.86	2298812.43
н63	497863.54	2298813.43
н64	497864.32	2298811.47
н65	497865.82	2298811.17
н66	497870.79	2298807.61
н67	497872.58	2298802.85
н68	497873.03	2298802.96
н69	497874.47	2298798.89
н70	497874.57	2298798.51
н71	497872.73	2298797.79
н72	497873.27	2298796.41
н73	497880.82	2298798.96
н74	497878.03	2298806.33
н75	497876.46	2298805.73
н76	497875.57	2298808.08
н77	497874.56	2298807.66
н78	497873.55	2298810.33
н79	497874.57	2298810.72
н80	497873.70	2298813.01
н81	497874.97	2298813.49
н82	497874.67	2298814.08
н83	497870.47	2298812.30
н84	497867.89	2298816.80

н85	497867.72	2298816.69
н86	497865.56	2298819.89
н87	497861.42	2298818.05
н88	497857.38	2298826.59
н89	497854.35	2298832.60
н90	497852.31	2298837.02
н91	497851.33	2298838.32
н92	497849.53	2298842.07
н93	497847.63	2298846.24
н94	497846.46	2298850.65
н95	497842.95	2298860.03
н96	497841.46	2298864.56
н97	497840.24	2298869.67
н98	497839.25	2298872.09
н99	497837.74	2298876.29
н100	497838.12	2298876.42
н101	497837.79	2298878.02
н102	497834.78	2298886.43
н103	497832.83	2298891.23
н104	497830.82	2298900.83
н105	497830.56	2298904.15
н106	497829.58	2298909.11
н107	497828.94	2298912.32
н108	497829.41	2298918.31

:ОП5 (224,88м²)

№ точек	Координаты	
	X	Y
н1	497889.96	2298860.16
н2	497888.61	2298859.72
н3	497880.96	2298857.69
н4	497895.21	2298819.73
н5	497899.79	2298807.42
н6	497903.09	2298808.67
н7	497902.75	2298809.61
н8	497886.79	2298852.14
н9	497891.52	2298853.19

:ОП6 (515,84м²)

№ точек	Координаты	
	X	Y
н1	497913.03	2298897.69
н2	497888.53	2298898.19
н3	497879.66	2298893.09
н4	497876.25	2298891.79
н5	497873.06	2298889.26
н6	497871.58	2298886.74

н7	497871.89	2298884.76
н8	497873.55	2298877.95
н9	497874.03	2298875.96
н10	497877.56	2298876.82
н11	497877.17	2298878.79
н12	497876.75	2298878.68
н13	497875.61	2298878.42
н14	497873.72	2298885.10
н15	497875.50	2298885.56
н16	497874.89	2298887.91
н17	497881.16	2298890.94
н18	497890.23	2298895.32
н19	497890.57	2298894.76
н20	497893.97	2298895.36
н21	497898.55	2298896.05
н22	497904.12	2298895.33
н23	497908.52	2298895.52
н24	497911.42	2298887.30
н25	497913.59	2298883.95
н26	497913.45	2298883.07
н27	497915.38	2298878.68
н28	497918.10	2298871.34
н29	497919.00	2298870.04
н30	497922.92	2298859.24
н31	497925.19	2298852.63
н32	497928.00	2298845.13
н33	497929.62	2298840.79
н34	497930.69	2298838.71
н35	497930.60	2298837.89
н36	497932.31	2298833.91
н37	497932.29	2298833.64
н38	497937.40	2298821.67
н39	497941.19	2298823.13
н40	497920.81	2298878.56

:ОП7 (188,99м²)

№ точек	Координаты	
	X	Y
н1	497930.80	2298980.10
н2	497906.89	2298970.74
н3	497889.72	2298960.59
н4	497887.47	2298962.81
н5	497888.92	2298964.93
н6	497895.63	2298969.30
н7	497895.33	2298969.89
н8	497904.90	2298974.65
н9	497905.25	2298973.93
н10	497929.47	2298983.78

:ОП8 (1123,00м²)

№ точек	Координаты	
	X	Y
н1	497911.54	2299030.37
н2	497897.71	2299024.24
н3	497895.55	2299023.19
н4	497891.07	2299035.43
н5	497907.28	2299041.92
н6	497906.18	2299044.91
н7	497897.59	2299041.75
н8	497892.51	2299039.78
н9	497887.89	2299048.38
н10	497886.15	2299047.61
н11	497887.78	2299043.41
н12	497884.04	2299041.98
н13	497885.89	2299032.55
н14	497891.72	2299021.99
н15	497888.10	2299019.50
н16	497887.68	2299020.24
н17	497885.81	2299017.79
н18	497883.13	2299015.45
н19	497875.51	2299010.12
н20	497875.30	2299010.41
н21	497869.16	2299006.38
н22	497867.25	2299009.17
н23	497867.16	2299009.77
н24	497865.95	2299016.51
н25	497867.59	2299017.43
н26	497870.59	2299019.83
н27	497874.42	2299022.69
н28	497868.46	2299029.35
н29	497867.64	2299028.53
н30	497864.50	2299035.85
н31	497869.66	2299038.38
н32	497874.76	2299041.10
н33	497872.35	2299044.06
н34	497871.24	2299045.86
н35	497862.69	2299040.06
н36	497853.64	2299063.62
н37	497849.72	2299062.21
н38	497855.39	2299050.95
н39	497858.98	2299040.13
н40	497864.06	2299029.78
н41	497862.91	2299028.44
н42	497867.99	2299023.06
н43	497863.51	2299018.83
н44	497864.18	2299018.14
н45	497862.82	2299016.85

н46	497862.02	2299017.70
н47	497859.67	2299015.42
н48	497850.27	2299004.38
н49	497848.33	2299002.60
н50	497837.71	2298990.66
н51	497835.99	2298991.86
н52	497829.86	2298996.03
н53	497826.89	2298992.47
н54	497830.16	2298988.36
н55	497832.58	2298992.26
н56	497836.52	2298988.95
н57	497837.04	2298988.51
н58	497841.39	2298986.15
н59	497842.38	2298987.93
н60	497840.98	2298989.67
н61	497842.12	2298991.04
н62	497844.18	2298993.32
н63	497847.21	2298996.40
н64	497848.67	2298996.54
н65	497849.96	2298996.30
н66	497851.62	2298998.37
н67	497852.39	2298999.30
н68	497854.66	2298999.95
н69	497856.41	2299003.00
н70	497864.20	2298996.39
н71	497864.51	2298994.85
н72	497865.57	2298989.83
н73	497867.13	2298987.32
н74	497872.58	2298980.80
н75	497879.03	2298983.74
н76	497879.16	2298983.68
н77	497880.18	2298984.20
н78	497876.63	2298992.27
н79	497872.19	2298989.75
н80	497868.38	2298997.13
н81	497870.48	2298998.36
н82	497868.97	2299001.17
н83	497871.77	2299003.81
н84	497881.93	2299010.32
н85	497885.00	2299012.22
н86	497889.55	2299015.51
н87	497895.05	2299019.48
н88	497897.08	2299020.50
н89	497898.95	2299020.61
н90	497907.24	2299023.12
н91	497913.32	2299025.55

:ОП9 (54,42м²)

№ точек	Координаты

	X	Y
н1	497794.66	2299017.86
н2	497791.33	2299024.37
н3	497786.51	2299036.16
н4	497788.90	2299037.33
н5	497793.57	2299026.08
н6	497797.13	2299018.86

:ОП10 (42,40м²)

№ точек	Координаты	
	X	Y
н1	497761.82	2299025.85
н2	497767.74	2299011.14
н3	497770.13	2299012.14
н4	497764.35	2299026.92

:ОП11 (195,44м²)

№ точек	Координаты	
	X	Y
н1	497771.70	2298979.78
н2	497755.60	2299016.87
н3	497753.48	2299022.43
н4	497749.02	2299020.73
н5	497762.81	2298989.54
н6	497763.80	2298990.00
н7	497765.95	2298985.35
н8	497765.05	2298984.93
н9	497768.10	2298978.06

:ОП12 (266,78м²)

№ точек	Координаты	
	X	Y
н1	497749.67	2298984.08
н2	497750.79	2298981.58
н3	497753.46	2298976.01
н4	497757.27	2298967.29
н5	497752.08	2298962.99
н6	497754.18	2298958.97
н7	497759.00	2298963.30
н8	497762.48	2298966.85
н9	497758.64	2298974.54
н10	497755.30	2298979.64
н11	497753.17	2298983.87

н12	497749.04	2298992.73
н13	497745.49	2298991.27
н14	497736.22	2299010.27
н15	497734.53	2299014.77
н16	497731.20	2299013.42
н17	497734.21	2299006.43
н18	497736.43	2299001.62
н19	497743.13	2298985.74

:ОП13 (89,48м²)

№ точек	Координаты	
	X	Y
н1	497788.44	2298838.90
н2	497785.66	2298837.78
н3	497784.49	2298837.31
н4	497781.43	2298835.95
н5	497772.88	2298832.46
н6	497763.33	2298828.93
н7	497763.99	2298826.46
н8	497792.11	2298836.02
н9	497791.26	2298838.20
н10	497789.16	2298837.24

:ОП14 (98,17м²)

№ точек	Координаты	
	X	Y
н1	497773.29	2299030.55
н2	497779.58	2299016.10
н3	497780.58	2299013.79
н4	497788.20	2298996.69
н5	497789.89	2298997.28
н6	497791.64	2298993.35
н7	497792.69	2298993.82
н8	497794.20	2298990.44
н9	497794.66	2298990.64
н10	497798.50	2298986.21
н11	497799.94	2298984.03
н12	497800.77	2298984.58
н13	497798.37	2298988.38
н14	497793.72	2298995.08
н15	497791.79	2298996.70
н16	497790.70	2298999.15
н17	497787.98	2299001.47
н18	497774.97	2299031.22

:ОП15 (123,89м²)

№ точек	Координаты

	X	Y
н1	497741.93	2298947.96
н2	497732.45	2298945.91
н3	497732.56	2298944.39
н4	497728.39	2298943.48
н5	497728.76	2298942.26
н6	497720.57	2298939.45
н7	497720.42	2298939.40
н8	497721.97	2298935.35
н9	497743.60	2298942.46

:ОП16 (748,89м²)

№ точек	Координаты	
	X	Y
н1	497957.83	2298907.99
н2	497949.46	2298904.78
н3	497949.13	2298904.66
н4	497947.26	2298904.13
н5	497941.16	2298902.56
н6	497913.03	2298897.69
н7	497920.81	2298878.56
н8	497929.22	2298882.01
н9	497929.44	2298881.46
н10	497939.81	2298884.39
н11	497939.60	2298884.95
н12	497952.84	2298889.98
н13	497951.73	2298893.32
н14	497963.46	2298897.61

:12:ЗУ1 (122,87м²)

№ точек	Координаты	
	X	Y
н1	497828.95	2298781.66
н2	497823.13	2298797.90
н3	497819.11	2298796.47
н4	497817.28	2298795.67
н5	497819.01	2298790.22
н6	497820.65	2298785.58
н7	497818.86	2298784.94
н8	497821.15	2298778.90

:12:ЗУ2 (66,08м²)

№ точек	Координаты	
	X	Y
н1	497815.21	2298818.24
н2	497811.93	2298816.94

н3	497814.06	2298811.55
н4	497818.16	2298800.09
н5	497821.87	2298801.41

:12:ЗУ3 (230,73м²)

№ точек	Координаты	
	X	Y
н1	497810.50	2298831.91
н2	497801.06	2298828.16
н3	497801.36	2298827.52
н4	497798.64	2298826.26
н5	497802.91	2298817.07
н6	497805.17	2298811.64
н7	497804.62	2298811.41
н8	497806.51	2298806.42
н9	497807.06	2298806.09
н10	497808.63	2298801.73
н11	497812.76	2298790.43
н12	497815.77	2298791.54
н13	497813.91	2298796.56
н14	497812.15	2298803.66
н15	497811.63	2298805.45
н16	497810.05	2298804.89
н17	497809.33	2298806.93
н18	497804.67	2298817.88
н19	497807.16	2298818.97
н20	497808.05	2298816.95
н21	497814.12	2298819.58
н22	497814.65	2298819.80
н23	497811.65	2298828.23
н24	497811.18	2298828.04
н25	497810.50	2298830.13
н26	497810.86	2298830.98

:19:ЗУ4 (263,80м²)

№ точек	Координаты	
	X	Y
н1	497781.55	2298864.32
н2	497778.60	2298871.88
н3	497749.73	2298862.29
н4	497753.03	2298853.67

:107:ЗУ5 (405,50м²)

№ точек	Координаты	
	X	Y
н1	497748.62	2298865.21
н2	497746.37	2298871.49

н3	497745.15	2298875.02
н4	497744.81	2298874.92
н5	497743.20	2298879.83
н6	497767.50	2298888.63
н7	497768.53	2298885.88
н8	497771.14	2298878.73
н9	497773.07	2298873.85
н10	497765.23	2298871.08

:116:ЗУ6 (250,60м²)

№ точек	Координаты	
	X	Y
н1	497782.16	2298894.38
н2	497767.50	2298888.63
н3	497768.53	2298885.88
н4	497771.14	2298878.73
н5	497773.07	2298873.85
н6	497777.30	2298875.34
н7	497787.56	2298878.96
н8	497785.38	2298885.19

:24:ЗУ7 (83,27м²)

№ точек	Координаты	
	X	Y
н1	497819.33	2298886.44
н2	497818.15	2298885.91
н3	497806.12	2298880.76
н4	497806.37	2298880.00
н5	497805.52	2298879.71
н6	497807.45	2298874.49
н7	497810.94	2298875.76
н8	497810.44	2298877.13
н9	497818.56	2298880.12
н10	497818.35	2298880.68
н11	497821.16	2298881.72
н12	497819.39	2298886.17

:24:ЗУ8 (165,19м²)

№ точек	Координаты	
	X	Y
н1	497829.61	2298882.24
н2	497829.55	2298882.23
н3	497829.16	2298882.15
н4	497829.21	2298881.93

н5	497822.78	2298880.69
н6	497823.02	2298879.61
н7	497821.36	2298879.24
н8	497819.03	2298878.39
н9	497814.76	2298876.80
н10	497815.22	2298875.58
н11	497809.82	2298873.96
н12	497810.11	2298873.00
н13	497808.88	2298872.64
н14	497809.56	2298869.74
н15	497810.40	2298870.07
н16	497810.57	2298869.57
н17	497814.74	2298871.05
н18	497814.94	2298870.49
н19	497816.90	2298871.18
н20	497824.10	2298872.30
н21	497824.95	2298869.16
н22	497831.47	2298870.49

:24:ЗУ9 (27,26м²)

№ точек	Координаты	
	X	Y
н1	497827.51	2298889.64
н2	497822.04	2298887.66
н3	497823.67	2298883.25
н4	497829.13	2298885.26
н5	497829.13	2298885.28

:252:ЗУ10 (348,67м²)

№ точек	Координаты	
	X	Y
н1	497863.58	2298875.54
н2	497870.05	2298877.16
н3	497873.55	2298877.95
н4	497871.89	2298884.76
н5	497871.58	2298886.74
н6	497873.06	2298889.26
н7	497876.25	2298891.79
н8	497879.66	2298893.09
н9	497888.53	2298898.19
н10	497882.42	2298898.32
н11	497866.08	2298899.84
н12	497861.29	2298900.19
н13	497859.64	2298898.57

н14	497859.69	2298898.33
н15	497861.76	2298889.62
н16	497860.17	2298888.10
н17	497856.32	2298885.63
н18	497857.05	2298883.84
н19	497862.89	2298884.65
н20	497863.29	2298883.25
н21	497863.50	2298882.54
н22	497863.80	2298881.48
н23	497862.86	2298881.14
н24	497860.82	2298880.39
н25	497861.20	2298879.42
н26	497861.59	2298879.56
н27	497862.84	2298876.44
н28	497863.26	2298876.60

:260:ЗУ11 (397,86м²)

№ точек	Координаты	
	X	Y
н1	497888.61	2298859.72
н2	497880.96	2298857.69
н3	497870.46	2298853.80
н4	497870.00	2298853.73
н5	497868.30	2298858.40
н6	497866.86	2298862.38
н7	497865.81	2298865.09
н8	497864.87	2298867.30
н9	497864.27	2298867.51
н10	497862.91	2298872.05
н11	497864.44	2298872.61
н12	497863.58	2298875.54
н13	497870.05	2298877.16
н14	497873.55	2298877.95
н15	497874.03	2298875.96
н16	497877.56	2298876.82
н17	497878.24	2298873.29
н18	497879.32	2298869.73
н19	497887.13	2298871.82
н20	497889.67	2298862.43
н21	497887.99	2298862.03

:33:ЗУ12 (220,69м²)

№ точек	Координаты	
	X	Y
н1	497907.28	2299041.92

н2	497891.07	2299035.43
н3	497895.55	2299023.19
н4	497897.71	2299024.24
н5	497911.54	2299030.37

:33:ЗУ13 (174,11м²)

№ точек	Координаты	
	X	Y
н1	497906.18	2299044.91
н2	497902.36	2299054.88
н3	497902.14	2299054.79
н4	497894.01	2299051.64
н5	497893.89	2299051.94
н6	497890.87	2299050.15
н7	497889.07	2299054.01
н8	497886.09	2299052.25
н9	497886.67	2299051.02
н10	497887.89	2299048.38
н11	497892.51	2299039.78
н12	497897.59	2299041.75

:33:ЗУ14 (212,13м²)

№ точек	Координаты	
	X	Y
н1	497884.04	2299041.98
н2	497887.78	2299043.41
н3	497886.15	2299047.61
н4	497887.89	2299048.38
н5	497886.67	2299051.02
н6	497884.87	2299049.76
н7	497885.21	2299049.07
н8	497872.35	2299044.06
н9	497874.76	2299041.10
н10	497875.98	2299038.81
н11	497887.68	2299020.24
н12	497888.10	2299019.50
н13	497891.72	2299021.99
н14	497885.89	2299032.55

:120:ЗУ15 (61,22м²)

№ точек	Координаты	
	X	Y
н1	497800.59	2299029.21
н2	497796.12	2299027.35
н3	497795.82	2299027.22
н4	497794.17	2299026.53

н5	497793.57	2299026.08
н6	497797.13	2299018.86
н7	497803.76	2299021.53

:120:ЗУ16 (33,28м²)

№ точек	Координаты	
	X	Y
н1	497791.33	2299024.37
н2	497791.12	2299024.18
н3	497787.39	2299022.69
н4	497790.05	2299016.01
н5	497793.77	2299017.51
н6	497794.66	2299017.86

:121:ЗУ17 (94,20м²)

№ точек	Координаты	
	X	Y
н1	497800.59	2299029.21
н2	497798.34	2299034.70
н3	497795.86	2299040.73
н4	497788.90	2299037.33
н5	497793.57	2299026.08
н6	497794.17	2299026.53
н7	497795.82	2299027.22
н8	497796.12	2299027.35

:121:ЗУ18 (53,53м²)

№ точек	Координаты	
	X	Y
н1	497786.51	2299036.16
н2	497782.76	2299034.33
н3	497787.39	2299022.69
н4	497791.12	2299024.18
н5	497791.33	2299024.37

:115:ЗУ19 (53,53м²)

№ точек	Координаты	
	X	Y
н1	497773.29	2299030.55
н2	497767.44	2299028.22
н3	497764.58	2299027.02
н4	497764.35	2299026.92
н5	497770.13	2299012.14
н6	497770.51	2299012.30
н7	497779.58	2299016.10

:21:ЗУ20 (859,66м²)

№ точек	Координаты	
	X	Y
н1	497767.61	2298967.61
н2	497766.09	2298968.84
н3	497762.52	2298976.69
н4	497762.96	2298976.88
н5	497762.19	2298978.42
н6	497760.08	2298981.98
н7	497754.07	2298994.94
н8	497753.69	2298996.61
н9	497751.58	2299000.60
н10	497744.15	2299018.79
н11	497749.02	2299020.73
н12	497762.81	2298989.54
н13	497763.80	2298990.00
н14	497765.95	2298985.35
н15	497765.05	2298984.93
н16	497768.10	2298978.06
н17	497771.70	2298979.78
н18	497755.60	2299016.87
н19	497753.48	2299022.43
н20	497761.82	2299025.85
н21	497767.74	2299011.14
н22	497769.99	2299005.56
н23	497769.45	2299005.30
н24	497771.82	2299000.25
н25	497772.09	2299000.38
н26	497776.47	2298991.05
н27	497775.15	2298990.43
н28	497778.57	2298983.14
н29	497778.91	2298983.31
н30	497784.82	2298970.70
н31	497779.97	2298968.43
н32	497779.35	2298970.01
н33	497776.49	2298968.90
н34	497775.71	2298970.92

:111:ЗУ21 (338,26м²)

№ точек	Координаты	
	X	Y
н1	497744.15	2299018.79
н2	497734.53	2299014.77
н3	497736.22	2299010.27
н4	497745.49	2298991.27

н5	497749.04	2298992.73
н6	497753.17	2298983.87
н7	497755.30	2298979.64
н8	497760.08	2298981.98
н9	497754.07	2298994.94
н10	497753.69	2298996.61
н11	497751.58	2299000.60

:111:ЗУ22 (213,11м²)

№ точек	Координаты	
	X	Y
н1	497736.43	2299001.62
н2	497734.31	2299000.78
н3	497729.61	2298999.00
н4	497729.10	2298998.69
н5	497732.24	2298993.43
н6	497730.71	2298993.04
н7	497734.68	2298984.69
н8	497736.92	2298979.01
н9	497735.94	2298978.62
н10	497735.99	2298978.51
н11	497736.35	2298978.32
н12	497737.86	2298975.37
н13	497740.29	2298976.75
н14	497742.43	2298977.92
н15	497743.39	2298978.30
н16	497746.05	2298979.35
н17	497744.84	2298981.91
н18	497749.67	2298984.08
н19	497743.13	2298985.74

:69:ЗУ23 (788,93м²)

№ точек	Координаты	
	X	Y
н1	497801.06	2298828.16
н2	497801.36	2298827.52
н3	497798.64	2298826.26
н4	497787.57	2298821.99
н5	497784.45	2298820.88
н6	497779.01	2298818.90
н7	497768.41	2298815.05
н8	497766.02	2298820.85
н9	497764.31	2298825.30
н10	497763.99	2298826.46
н11	497792.11	2298836.02

н12	497791.26	2298838.20
н13	497791.41	2298838.42
н14	497798.20	2298841.91
н15	497804.00	2298845.23
н16	497807.05	2298847.01
н17	497811.67	2298849.40
н18	497813.73	2298850.11
н19	497816.16	2298850.92
н20	497817.19	2298848.50
н21	497818.89	2298844.84
н22	497820.03	2298842.94
н23	497821.71	2298837.61
н24	497821.94	2298834.93
н25	497821.82	2298834.87
н26	497820.89	2298834.48
н27	497815.52	2298832.19
н28	497814.14	2298831.60
н29	497810.86	2298830.98
н30	497810.50	2298831.91

:23:ЗУ24 (636,47м²)

№ точек	Координаты	
	X	Y
н1	497886.79	2298953.33
н2	497888.95	2298959.25
н3	497889.72	2298960.59
н4	497887.47	2298962.81
н5	497888.92	2298964.93
н6	497885.28	2298969.06
н7	497885.95	2298969.40
н8	497883.66	2298973.85
н9	497884.10	2298974.08
н10	497882.64	2298976.92
н11	497879.16	2298983.68
н12	497879.03	2298983.74
н13	497872.58	2298980.80
н14	497867.13	2298987.32
н15	497851.96	2298978.57
н16	497857.09	2298975.49
н17	497860.94	2298971.07
н18	497864.31	2298966.13
н19	497867.42	2298960.72
н20	497869.02	2298959.59
н21	497873.50	2298959.51

:22:ЗУ25 (873,42м²)

№ точек	Координаты	
	X	Y

н1	497782.76	2299034.33
н2	497787.39	2299022.69
н3	497790.05	2299016.01
н4	497794.60	2299004.53
н5	497797.70	2298997.42
н6	497798.08	2298997.65
н7	497801.74	2298991.52
н8	497804.42	2298987.04
н9	497804.22	2298986.89
н10	497809.85	2298980.09
н11	497810.39	2298980.53
н12	497812.54	2298977.31
н13	497814.04	2298974.71
н14	497816.93	2298972.45
н15	497819.60	2298970.36
н16	497811.75	2298964.71
н17	497801.08	2298964.20
н18	497797.27	2298964.79
н19	497791.76	2298962.70
н20	497788.25	2298971.54
н21	497789.65	2298971.85
н22	497789.14	2298974.17
н23	497787.37	2298973.77
н24	497786.58	2298975.77
н25	497794.20	2298978.79
н26	497792.95	2298983.94
н27	497791.59	2298989.09
н28	497788.20	2298996.69
н29	497789.89	2298997.28
н30	497791.64	2298993.35
н31	497792.69	2298993.82
н32	497794.20	2298990.44
н33	497794.66	2298990.64
н34	497798.50	2298986.21
н35	497799.94	2298984.03
н36	497800.77	2298984.58
н37	497798.37	2298988.38
н38	497793.72	2298995.08
н39	497791.79	2298996.70
н40	497790.70	2298999.15
н41	497787.98	2299001.47
н42	497774.97	2299031.22

:58:ЗУ26 (275,25м²)

№ точек	Координаты	
	X	Y
н1	497741.93	2298947.96
н2	497740.84	2298953.15

н3	497737.81	2298952.51
н4	497737.41	2298954.39
н5	497737.36	2298954.52
н6	497737.27	2298954.61
н7	497737.13	2298954.67
н8	497736.99	2298954.68
н9	497732.81	2298953.44
н10	497732.31	2298955.02
н11	497730.78	2298955.50
н12	497730.12	2298956.40
н13	497729.45	2298958.08
н14	497729.39	2298958.05
н15	497715.20	2298953.10
н16	497720.42	2298939.40
н17	497720.57	2298939.45
н18	497728.76	2298942.26
н19	497728.39	2298943.48
н20	497732.56	2298944.39
н21	497732.45	2298945.91

:58:ЗУ27 (236,84м²)

№ точек	Координаты	
	X	Y
н1	497744.61	2298964.36
н2	497732.86	2298959.85
н3	497729.45	2298958.08
н4	497730.12	2298956.40
н5	497730.78	2298955.50
н6	497732.31	2298955.02
н7	497732.81	2298953.44
н8	497736.99	2298954.68
н9	497737.13	2298954.67
н10	497737.27	2298954.6
н11	497737.36	2298954.52
н12	497737.41	2298954.39
н13	497737.81	2298952.51
н14	497740.84	2298953.15
н15	497741.93	2298947.96
н16	497743.60	2298942.47
н17	497753.09	2298945.59
н18	497752.19	2298947.98
н19	497750.51	2298952.42
н20	497749.54	2298954.55
н21	497748.62	2298956.57

:ЗУ1(137,15м²)

№ точек	Координаты	
	X	Y

н1	497753.92	2298903.23
н2	497753.68	2298904.11
н3	497749.89	2298902.77
н4	497747.01	2298901.40
н5	497744.59	2298895.37
н6	497747.38	2298888.05
н7	497752.22	2298889.69
н8	497758.23	2298892.68

:ЗУ2(334,98м²)

№ точек	Координаты	
	X	Y
н1	497854.08	2298791.02
н2	497851.11	2298798.16
н3	497853.12	2298798.90
н4	497852.06	2298801.78
н5	497850.04	2298801.04
н6	497849.64	2298802.13
н7	497848.89	2298801.84
н8	497848.13	2298803.79
н9	497846.78	2298806.98
н10	497845.80	2298809.34
н11	497844.69	2298810.95
н12	497840.90	2298812.69
н13	497831.52	2298810.40
н14	497831.65	2298810.07
н15	497832.12	2298809.65
н16	497834.08	2298802.80
н17	497835.36	2298800.12
н18	497835.51	2298800.19
н19	497836.45	2298798.21
н20	497841.32	2298786.53
н21	497847.71	2298788.80

:ЗУ3(228,53м²)

№ точек	Координаты	
	X	Y
н1	497864.27	2298867.51
н2	497858.25	2298864.93
н3	497842.95	2298860.03
н4	497846.46	2298850.65
н5	497855.13	2298853.31
н6	497855.07	2298853.50
н7	497857.97	2298854.61
н8	497864.77	2298857.19
н9	497868.30	2298858.40

н10	497866.86	2298862.38
н11	497865.81	2298865.09
н12	497864.87	2298867.30

:ЗУ4(748,89м²)

№ точек	Координаты	
	X	Y
н1	497957.83	2298907.99
н2	497949.46	2298904.78
н3	497949.13	2298904.66
н4	497947.26	2298904.13
н5	497941.16	2298902.56
н6	497913.03	2298897.69
н7	497920.81	2298878.56
н8	497929.22	2298882.01
н9	497929.44	2298881.46
н10	497939.81	2298884.39
н11	497939.60	2298884.95
н12	497952.84	2298889.98
н13	497951.73	2298893.32
н14	497963.46	2298897.61

:ЗУ5(603,96м²)

№ точек	Координаты	
	X	Y
н1	497929.47	2298983.79
н2	497912.20	2298976.76
н3	497905.25	2298973.93
н4	497904.90	2298974.65
н5	497895.32	2298969.89
н6	497895.54	2298969.44
н7	497888.92	2298964.93
н8	497887.47	2298962.81
н9	497889.72	2298960.59
н10	497888.95	2298959.25
н11	497886.79	2298953.33
н12	497894.78	2298949.62
н13	497896.93	2298954.25
н14	497899.18	2298956.44
н15	497900.23	2298957.34
н16	497901.41	2298959.14
н17	497909.12	2298962.66
н18	497909.28	2298962.34
н19	497909.89	2298962.58
н20	497919.73	2298967.06
н21	497919.77	2298966.95
н22	497923.89	2298968.54

н23	497927.59	2298969.96
н24	497933.54	2298972.55

:ЗУ6(791,45м²)

№ точек	Координаты	
	X	Y
н1	497911.54	2299030.37
н2	497897.71	2299024.24
н3	497893.39	2299022.14
н4	497891.72	2299021.99
н5	497888.10	2299019.50
н6	497887.68	2299020.24
н7	497885.81	2299017.79
н8	497883.13	2299015.45
н9	497875.51	2299010.12
н10	497875.30	2299010.41
н11	497869.16	2299006.38
н12	497867.25	2299009.17
н13	497867.16	2299009.77
н14	497865.95	2299016.51
н15	497867.59	2299017.43
н16	497870.59	2299019.83
н17	497874.42	2299022.69
н18	497868.46	2299029.35
н19	497867.64	2299028.53
н20	497864.50	2299035.85
н21	497869.66	2299038.38
н22	497874.76	2299041.10
н23	497872.35	2299044.06
н24	497871.47	2299045.98
н25	497862.41	2299042.24
н26	497855.73	2299058.48
н27	497853.64	2299063.62
н28	497849.72	2299062.21
н29	497855.39	2299050.95
н30	497858.98	2299040.13
н31	497864.06	2299029.78
н32	497862.91	2299028.44
н33	497867.99	2299023.06
н34	497863.51	2299018.83
н35	497864.18	2299018.14
н36	497862.82	2299016.85
н37	497862.02	2299017.70
н38	497859.67	2299015.42
н39	497850.27	2299004.38
н40	497848.33	2299002.60
н41	497837.01	2298989.87
н42	497836.52	2298988.95

н43	497837.04	2298988.51
н44	497841.39	2298986.15
н45	497842.38	2298987.93
н46	497840.98	2298989.67
н47	497842.12	2298991.04
н48	497844.18	2298993.32
н49	497847.21	2298996.40
н50	497848.67	2298996.54
н51	497849.96	2298996.30
Н52	497851.62	2298998.37
Н53	497852.39	2298999.30
Н54	497854.66	2298999.95
Н55	497856.41	2299003.00
Н56	497864.20	2298996.39
Н57	497864.51	2298994.85
Н58	497868.38	2298997.13
Н59	497870.48	2298998.36
Н60	497868.97	2299001.17
Н61	497871.77	2299003.81
Н62	497881.93	2299010.32
Н63	497885.00	2299012.22
Н64	497889.55	2299015.51
Н65	497895.05	2299019.48
Н66	497897.08	2299020.50
Н67	497898.95	2299020.61
Н68	497907.24	2299023.12
Н69	497913.32	2299025.55

:ЗУ7(191,89м²)

№ точек	Координаты	
	X	Y
н1	497803.76	2299021.53
н2	497796.56	2299018.63
н3	497793.77	2299017.51
н4	497790.05	2299016.01
н5	497794.60	2299004.53
н6	497795.31	2299005.86
н7	497798.10	2299007.31
н8	497798.50	2299007.46
н9	497799.10	2299007.69
н10	497800.39	2299005.33
н11	497802.57	2299006.37
н12	497803.36	2299006.77
н13	497803.22	2299007.06
н14	497809.11	2299009.81
н15	497809.11	2299009.81
н16	497809.35	2299009.93
н17	497806.57	2299015.58

н18	497804.56	2299020.47
н19	497804.25	2299020.34

:ЗУ8(462,96м²)

№ точек	Координаты	
	X	Y
н1	497767.25	2298958.12
н2	497791.76	2298962.70
н3	497788.25	2298971.54
н4	497785.34	2298970.89
н5	497784.82	2298970.70
н6	497779.97	2298968.43
н7	497779.35	2298970.01
н8	497776.49	2298968.90
н9	497775.71	2298970.92
н10	497767.61	2298967.61
н11	497766.09	2298968.84
н12	497762.51	2298976.69
н13	497762.96	2298976.88
н14	497762.19	2298978.42
н15	497760.08	2298981.98
н16	497755.30	2298979.64
н17	497758.64	2298974.54
н18	497762.48	2298966.85
н19	497759.00	2298963.30
н20	497754.18	2298958.97
н21	497755.17	2298957.11
н22	497749.86	2298954.66
н23	497749.54	2298954.55
н24	497750.51	2298952.42
н25	497752.19	2298947.98
н26	497753.26	2298950.19
н27	497765.17	2298953.80

:ЗУ9(135,76м²)

№ точек	Координаты	
	X	Y
н1	497757.27	2298967.29
н2	497753.46	2298976.01
н3	497750.79	2298981.58
н4	497749.67	2298984.08
н5	497744.84	2298981.91
н6	497746.05	2298979.35
н7	497743.39	2298978.30
н8	497749.67	2298967.58

н9	497752.08	2298962.99

:ЗУ10(135,76м²)

№ точек	Координаты	
	X	Y
н1	497826.07	2298854.75
н2	497822.58	2298853.03
н3	497820.75	2298852.33
н4	497816.15	2298850.91
н5	497817.19	2298848.50
н6	497818.54	2298845.57
н7	497822.34	2298847.09
н8	497825.99	2298837.37
н9	497831.30	2298839.36
н10	497831.53	2298839.62
н11	497829.03	2298845.46
н12	497827.77	2298848.90
н13	497827.96	2298848.96
н14	497826.79	2298851.70
н15	497827.09	2298851.83

ГРАФИЧЕСКАЯ ЧАСТЬ

Условные обозначения:

- границы территории межевания
- территория межевания

Изм.	Кол.уч.	Лист	Подпись	Дата
Директор		Мурзалиев		
Кад.инженер		Слободсков С.		
Геодезист		Кузьмин К.А.		

Заказчик : Комитет по управлению имуществом города Саратова

Проект внесения изменений в проект межевания территории, ограниченной ул. Вольской, ул. Соколовой, ул. Симбирской и ул. Большой Горной в Кировском районе города Саратова.

Проект внесения изменений в проект межевания территории, ограниченной ул. Вольской, ул. Соколовой, ул. Симбирской и ул. Большой Горной в Кировском районе города Саратова.

Стадия	Лист	Листов
ИТ	1	5

Ситуационный план
б/м

ООО Статус

Согласовано

Взам. инв.N

Подпись и дата

Инв.N подл.

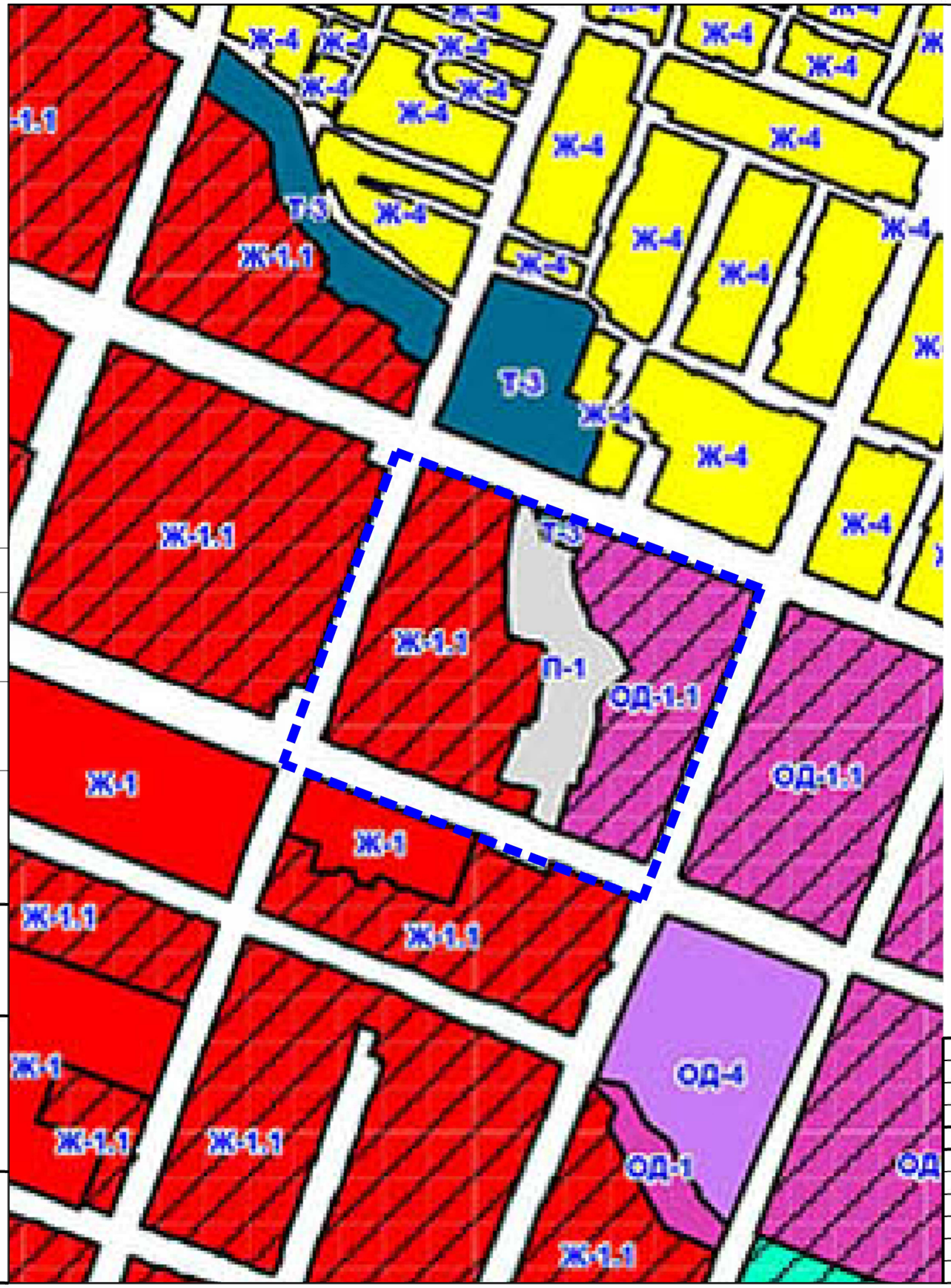

Условные обозначения:

- граница территории, в отношении которой осуществляется подготовка проекта межевания
- Ж-1.1. зона развития застройки многоэтажными многоквартирными домами
- ОД-1.1. зона развития застройки административно-делового, культурно-зрелищного, торгового назначения
- П-1 зона объектов промышленного и коммунально-складского назначения IV и V классов опасности по СанПиН
- Т-3 зона объектов обслуживания транспорта
- ОД-4 зона объектов религиозного использования
- ОД-1 зона административно-делового, культурно-зрелищного, торгового назначения
- Ж-4 зона застройки индивидуальными домами

Согласовано

Взам. инв.N

Подпись и дата

Инв.N подл.

Изм.	Кол.уч.	Лист	№док.	Подпись	Дата	Заказчик : Комитет по управлению имуществом города Саратова
Директор		Муртазалиев				Проект внесения изменений в проект межевания территории, ограниченной ул. Вольской, ул. Соколовой, ул. Симбирской и ул. Большой Горной в Кировском районе города Саратова.
Кад.инженер		Слободсков С.А.				Проект внесения изменений в проект межевания территории, ограниченной ул. Вольской, ул. Соколовой, ул. Симбирской и ул. Большой Горной в Кировском районе города Саратова. — Стадия: ИТ; Лист: 2; Листов:
Геодезист		Кузьмин К.А.				Схема расположения проектируемой территории в планировочной структуре города Саратова б/м — ООО Статус

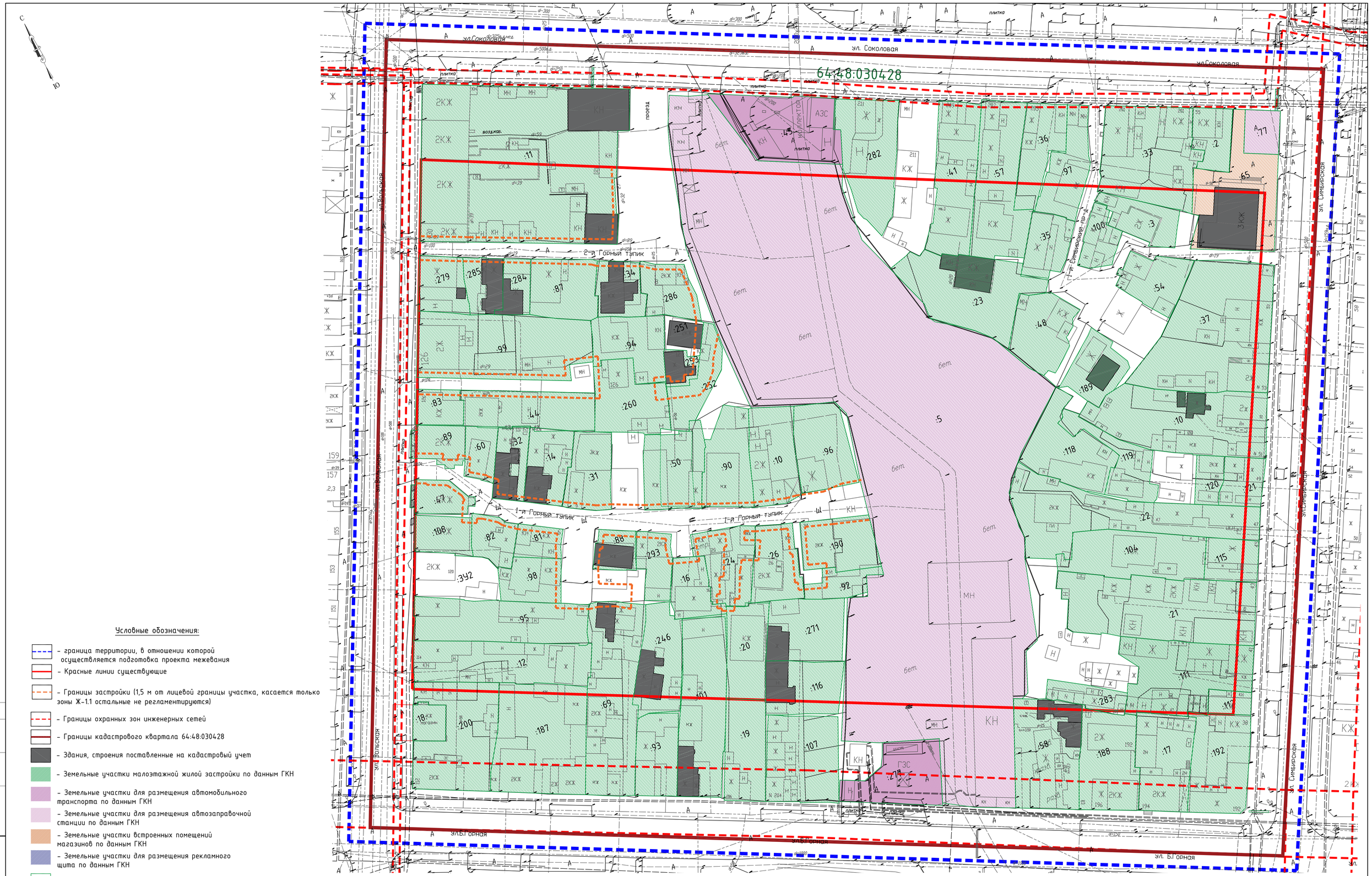

Условные обозначения:

- граница территории, в отношении которой осуществляется подготовка проекта межевания
- Красные линии существующие
- Границы застройки (1,5 м от лицевой границы участка, касается только зоны Ж-1.1 остальные не регламентируются)
- Границы охранных зон инженерных сетей
- Границы кадастрового квартала 64:48:030428
- Здания, строения поставленные на кадастровый учет
- Земельные участки малоэтажной жилой застройки по данным ГКН
- Земельные участки для размещения автомобильного транспорта по данным ГКН
- Земельные участки для размещения автозаправочной станции по данным ГКН
- Земельные участки встроенных помещений магазинов по данным ГКН
- Земельные участки для размещения рекламного щита по данным ГКН
- Границы земельных участков учтенных по данным ГКН

ЗУ1 – Условный номер земельного участка учтенного по данным ГКН

64:48:030428 – Кадастровый квартал

Согласовано

Взам. инв.N

Подпись и дата

Инв.N подл.

Изм.	Кол.уч.	Лист	Док.	Подпись	Дата
Директор		Мурт	Валиев		
Кад.инженер		Слобод			
Геодезист		Кузьм			

Заказчик : Комитет по управлению имуществом города Саратова

Проект внесения изменений в проект межевания территории, ограниченной ул. Вольской, ул. Соколовой, ул. Симбирской и ул. Большой Горной в Кировском районе города Саратова.

Проект внесения изменений в проект межевания территории, ограниченной ул. Вольской, ул. Соколовой, ул. Симбирской и ул. Большой Горной в Кировском районе города Саратова.

Стадия	Лист	Листов
ИТ	3	

Чертеж существующих красных линий и существующих земельных участков М 1500

ООО Статус

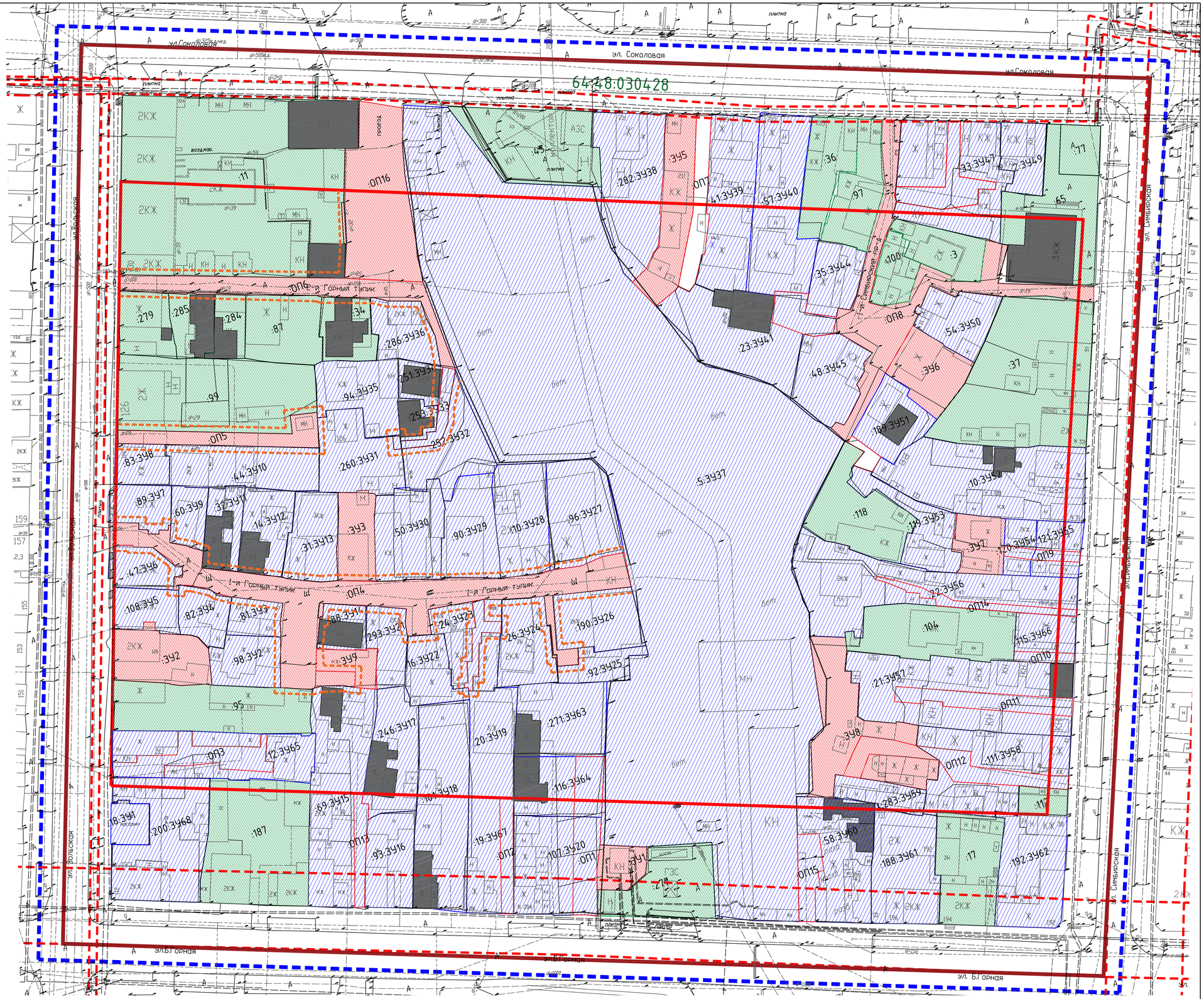
64:48:030428
ул. Соколовая
ул. Волгская
ул. Симбирская
ул. Большая Горная
1-й Горный тупик
2-й Горный тупик
1-й Елшанский пр-д
:ЗУ1
:ЗУ2
:ЗУ3
:ЗУ4
:ЗУ5
:ЗУ6
:ЗУ7
:ЗУ8
:ЗУ9
:ЗУ10
:ЗУ11
:ЗУ12
:ЗУ13
:ЗУ14
:ЗУ15
:ЗУ16
:ЗУ17
:ЗУ18
:ЗУ19
:ЗУ20
:ЗУ21
:ЗУ22
:ЗУ23
:ЗУ24
:ЗУ25
:ЗУ26
:ЗУ27
:ЗУ28
:ЗУ29
:ЗУ30
:ЗУ31
:ЗУ32
:ЗУ33
:ЗУ34
:ЗУ35
:ЗУ36
:ЗУ37
:ЗУ38
:ЗУ39
:ЗУ40

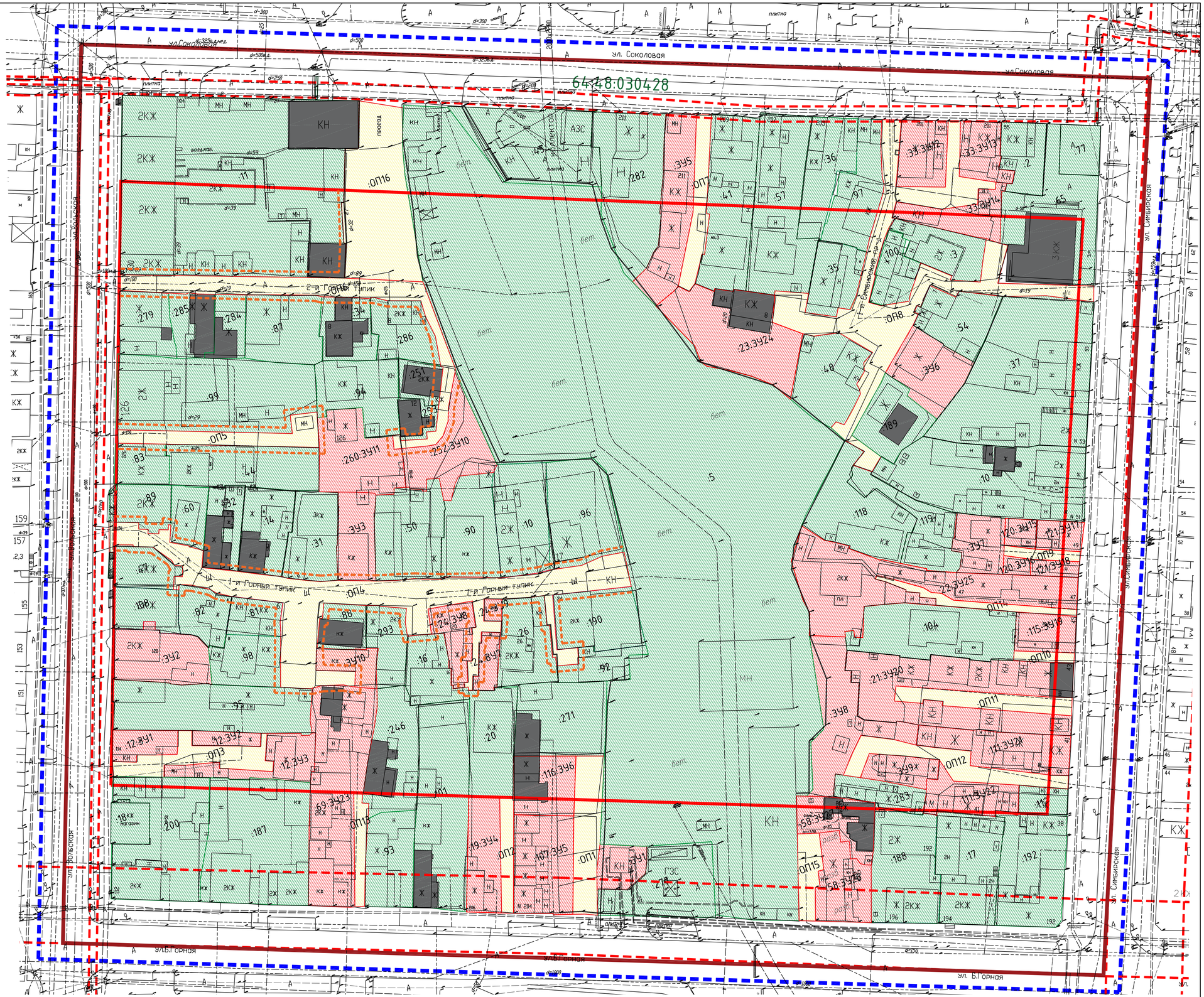
64:48:030428
ул. Соколовая
ул. Вольская
ул. Симбирская
ул. Большая Горная
1-й Горный тупик
2-й Горный тупик
:ОП16
:ОП5
:ОП4
:ОП7
:ОП8
:ОП9
:ОП10
:ОП11
:ОП12
:ОП13
:ОП14
:ОП15
:ОП2
:ОП1
:ОП3
:260:ЗУ11
:252:ЗУ10
:23:ЗУ24
:24:ЗУ8
:24:ЗУ9
:12:ЗУ1
:12:ЗУ2
:12:ЗУ3
:69:ЗУ23
:19:ЗУ4
:167:ЗУ5
:116:ЗУ6
:58:ЗУ7
:58:ЗУ8
:21:ЗУ20
:111:ЗУ21
:111:ЗУ22
:115:ЗУ19
:22:ЗУ25
:120:ЗУ15
:121:ЗУ17
:120:ЗУ16
:121:ЗУ18
:33:ЗУ13
:33:ЗУ14
:33:ЗУ12
:ЗУ5
:ЗУ6
:ЗУ7
:ЗУ9
:ЗУ18
:ЗУ19
:ЗУ20
:ЗУ21
:ЗУ22
:ЗУ23
:ЗУ24
:ЗУ25
:ЗУ26
:ЗУ27
:ЗУ28
:ЗУ29
:ЗУ30
:ЗУ31
:ЗУ32
:ЗУ33
:ЗУ34
:ЗУ35
:ЗУ36
:ЗУ37
:ЗУ38
:ЗУ39
:ЗУ40
:ЗУ41
:ЗУ42
:ЗУ43
:ЗУ44
:ЗУ45
:ЗУ46
:ЗУ47
:ЗУ48
:ЗУ49
:ЗУ50
:ЗУ51
:ЗУ52
:ЗУ53
:ЗУ54
:ЗУ55
:ЗУ56
:ЗУ57

		- СП 11-104-97. Инженерно-геодезические изыскания для строительства; - СП 11-105-97. Инженерно-геологические изыскания для строительства; - ГОСТ 21.301-2014. Межгосударственный стандарт. Система проектной документации для строительства. Основные требования к оформлению отчетной документации по инженерным изысканиям; - ГОСТ Р 21.1101-2013. Национальный стандарт Российской Федерации. Система проектной документации для строительства. Основные требования к проектной и рабочей документации; - действующие технические регламенты, санитарные правила и нормы, строительные нормы и правила, иные нормативные правовые акты

Председатель комитета по управлению имуществом города Саратова С.Н. Чеконова

АДМИНИСТРАЦИЯ МУНИЦИПАЛЬНОГО ОБРАЗОВАНИЯ

«ГОРОД САРАТОВ»

ПОСТАНОВЛЕНИЕ

22 декабря 2020 года № 2625

О подготовке проекта изменений в проект межевания территории, ограниченной ул. Вольской, ул. Соколовой, ул. Симбирской и ул. Большой Горной в Кировском районе города Саратова, утвержденный постановлением администрации муниципального образования «Город Саратов» от 22 ноября 2017 года № 3549

В соответствии со статьями 41.2, 43, 45, 46 Градостроительного кодекса Российской Федерации, Правилами землепользования и застройки муниципального образования «Город Саратов», утвержденными решением Саратовской городской Думы от 25.07.2019 № 54-397

постановляю:

1. Комитету по управлению имуществом города Саратова:

1.1. Обеспечить подготовку проекта изменений в проект межевания территории, ограниченной ул. Вольской, ул. Соколовой, ул. Симбирской и ул. Большой Горной в Кировском районе города Саратова, утвержденный постановлением администрации муниципального образования «Город Саратов» от 22 ноября 2017 года № 3549.

1.2. В течение одного года со дня издания настоящего постановления разместить заказ на выполнение работ по подготовке проекта и на выполнение инженерных изысканий, необходимых для подготовки проекта, указанного в пункте 1.1 настоящего постановления.

2. Утвердить задание на выполнение инженерных изысканий, необходимых для подготовки проекта, указанного в пункте 1.1 настоящего постановления (приложение).

3. Комитету по общественным отношениям, анализу и информации администрации муниципального образования «Город Саратов» опубликовать настоящее постановление в средствах массовой информации в течение трех дней со дня его издания в порядке, установленном для официального

опубликования муниципальных правовых актов, и разместить на официальном сайте администрации муниципального образования «Город Саратов».

4. Контроль за исполнением настоящего постановления возложить на заместителя главы администрации муниципального образования «Город Саратов» по градостроительству и архитектуре.

Глава муниципального образования
«Город Саратов» М.А. Исаев

Верно
Начальник отдела делопроизводства И.Л. Киселева

Приложение
к постановлению администрации
муниципального образования
«Город Саратов»
от 22 декабря 2020 года № 2625

Задание
на выполнение инженерных изысканий

1.	Объект инженерных изысканий	Территория, ограниченная ул. Вольской, ул. Соколовой, ул. Симбирской и ул. Большой Горной в Кировском районе города Саратова
2.	Вид документации по планировке территории	проект изменений в проект межевания территории
3.	Описание объекта планируемого размещения капитального строительства	
4.	Границы территории проведения инженерных изысканий	согласно приложению к постановлению администрации муниципального образования «Город Саратов» от 31 октября 2016 года № 3291
5.	Виды инженерных изысканий	- инженерно-геодезические изыскания; - инженерно-геологические изыскания; - инженерно-гидрометеорологические изыскания; - инженерно-экологические изыскания
6.	Требования к результатам инженерных изысканий	инженерные изыскания выполнить в соответствии с требованиями и положениями нормативных документов: - приказ Минстроя России от 25 апреля 2017 г. № 739/пр «Об утверждении требований к цифровым топографическим картам и цифровым топографическим планам, используемым при подготовке графической части документации по планировке территории»; - СП 47.13330.2016. Свод правил. Инженерные изыскания для строительства. Основные положения. Актуализированная редакция СНиП 11-02-96;

Приложение №1
к постановлению администрации
муниципального образования
«Город Саратов»
от 22 декабря 2020 года №2625

Схема

границ территории «о подготовке проекта изменений в проект межевания территории, ограниченной ул. Вольской, ул. Соколовой, ул. Симбирской и ул. Большой Горной в Кировском районе города Саратова, утвержденный постановлением администрации муниципального образования «Город Саратов» от 22 ноября 2017 года 2017 года №3549»

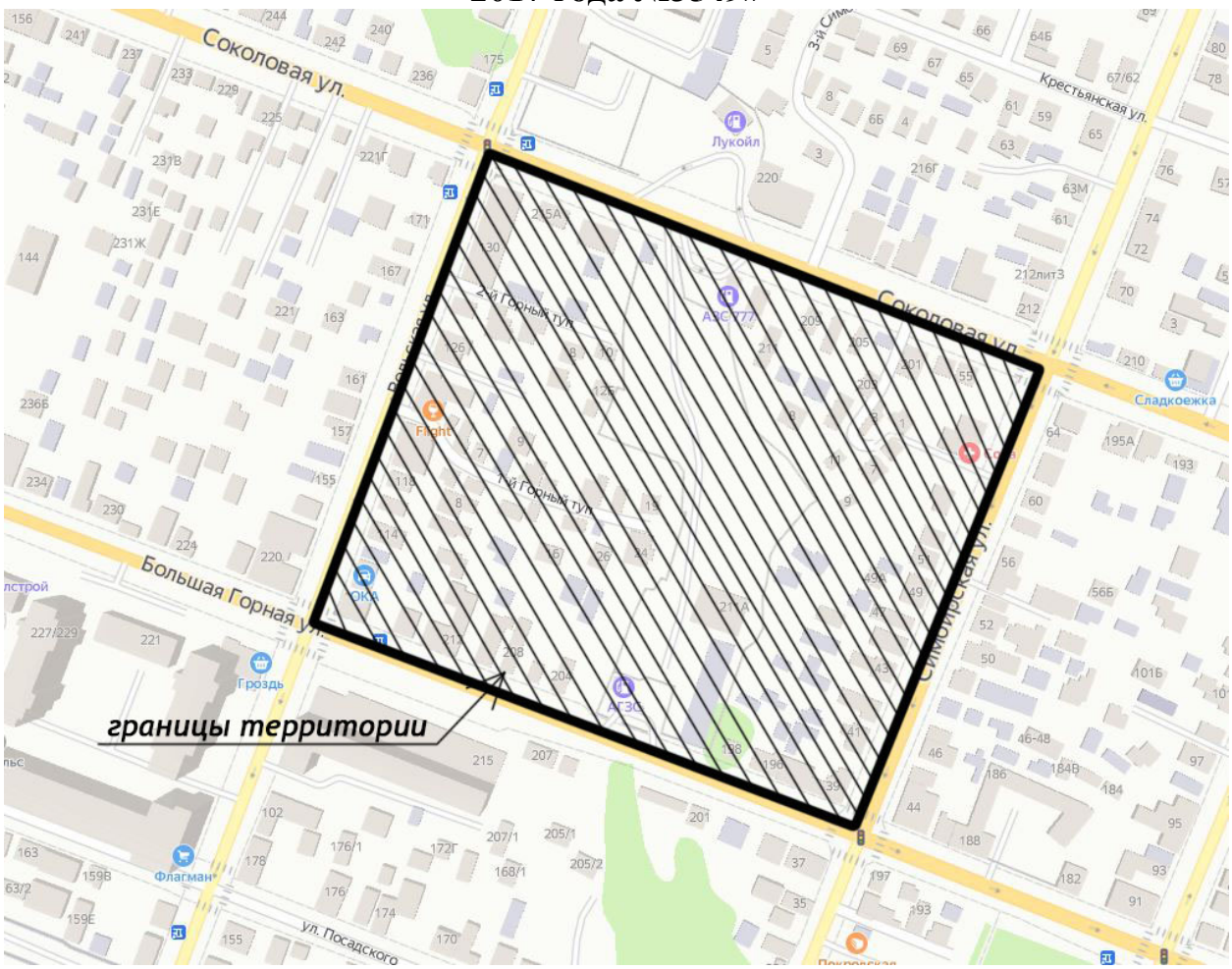

Председатель комитета по управлению
Имуществом города Саратова С.Н. Чеканова

Ассоциация
«Саморегулируемая организация Некоммерческое партнерство
инженеров-изыскателей "ГЕОБАЛТ"» (Ассоциация СРО "ГЕОБАЛТ")
188669, Ленинградская обл., Всеволожский р-н,
г. Мурино, ул. Центральная, д. 46
+7 (812) 242-72-38, +7 (911) 799-90-07
geobaltt@mail.ru
www.геобалтт.рф
ОГРН 1125300000473 ИНН 5321800632 КПП 470301001
№ в государственном реестре: СРО-И-038-25122012

ВЫПИСКА ИЗ РЕЕСТРА ЧЛЕНОВ САМОРЕГУЛИРУЕМОЙ ОРГАНИЗАЦИИ

12 мая 2020 г. ВРГБ-6452128335/04

Ассоциация «Саморегулируемая организация Некоммерческое партнерство инженеров-изыскателей «ГЕОБАЛТ» (Ассоциация СРО «ГЕОБАЛТ»)

(полное и сокращенное наименование саморегулируемой организации)

Саморегулируемая организация, основанная на членстве лиц, выполняющих инженерные изыскания

(вид саморегулируемой организации)

188669, Ленинградская обл., Всеволожский р-н, г. Мурино, ул. Центральная, д. 46, www.геобалтт.рф, geobaltt@mail.ru

(адрес места нахождения саморегулируемой организации, адрес официального сайта в информационно-телекоммуникационной сети «Интернет», адрес электронной почты)

СРО-И-038-25122012

(регистрационный номер записи в государственном реестре саморегулируемых организаций)

Выдана Обществу с ограниченной ответственностью «СТАТУС»

(фамилия, имя, (в случае, если имеется) отчество заявителя - физического лица или полное наименование заявителя - юридического лица)

Наименование	Сведения
1. Сведения о члене саморегулируемой организации:	
1.1. Полное и (в случае, если имеется) сокращенное наименование юридического лица или фамилия, имя, (в случае, если имеется) отчество индивидуального предпринимателя	Общество с ограниченной ответственностью «СТАТУС»
1.2. Идентификационный номер налогоплательщика (ИНН)	6452128335
1.3. Основной государственный регистрационный номер (ОГРН) или основной государственный регистрационный номер индивидуального предпринимателя (ОГРНИП)	1176451013881
1.4. Адрес места нахождения юридического лица	410005, Саратовская обл., г. Саратов, ул. им.Зарубина В.С., д.180/184, корп.2, кв.5
1.5. Место фактического осуществления деятельности (*только для индивидуального предпринимателя)*	—
2. Сведения о членстве индивидуального предпринимателя или юридического лица в саморегулируемой организации:	
2.1. Регистрационный номер члена в реестре членов саморегулируемой организации	ГБ-6452128335

Наименование	Сведения
2.2. Дата регистрации юридического лица или индивидуального предпринимателя в реестре членов саморегулируемой организации	22.10.2019
2.3. Дата и номер решения о приеме в члены саморегулируемой организации	21.10.2019, б/н
2.4. Дата вступления в силу решения о приеме в члены саморегулируемой организации	22.10.2019
2.5. Дата прекращения членства в саморегулируемой организации	—
2.6. Основания прекращения членства в саморегулируемой организации	—

3. Сведения о наличии у члена саморегулируемой организации права выполнения работ:

3.1. Дата, с которой член саморегулируемой организации имеет право выполнять инженерные изыскания по договору подряда на выполнение инженерных изысканий:

в отношении объектов капитального строительства (кроме особо опасных, технически сложных и уникальных объектов, объектов использования атомной энергии)	в отношении особо опасных, технически сложных и уникальных объектов капитального строительства (кроме объектов использования атомной энергии)	В отношении объектов использования атомной энергии
22.10.2019	—	—

3.2. Сведения об уровне ответственности члена саморегулируемой организации по обязательствам по договору подряда на выполнение инженерных изысканий и стоимости работ по одному договору, в соответствии с которым указанным членом внесен взнос в компенсационный фонд возмещения вреда:

а) первый	✓	**до 25 (двадцати пяти) миллионов руб.**
б) второй		до 50 (пятидесяти) миллионов руб.
в) третий		до 300 (трехсот) миллионов руб.
г) четвертый		300 (триста) миллионов руб. и более

3.3. Сведения об уровне ответственности члена саморегулируемой организации по обязательствам по договору подряда на выполнение инженерных изысканий, заключенным с использованием конкурентных способов заключения договоров, и предельному размеру обязательств по таким договорам, в соответствии с которым указанным членом внесен взнос в компенсационный фонд обеспечения договорных обязательств:

а) первый	✓	**до 25 (двадцати пяти) миллионов руб.**
б) второй		до 50 (пятидесяти) миллионов руб.
в) третий		до 300 (трехсот) миллионов руб.
г) четвертый		300 (триста) миллионов руб. и более

4. Сведения о приостановлении права выполнять инженерные изыскания:

4.1. Дата, с которой приостановлено право выполнения работ	—
4.2. Срок, на который приостановлено право выполнения работ	—

Директор
Ассоциации СРО «ГЕОБАЛТ» М.П. [redacted] . Черных

ООО «СТАТУС»

ИНН 6452128335 КПП 645201001 ОГРН 1176451013881 Адрес: 410051, г.Саратов, пр.им.Кирова, д.8, тел. 8-8452-46-25-06

СРО «Ассоциация архитекторов и проектировщиков Поволжья» регистрационный номер СРО-П-197-21022018

Ассоциация «Саморегулируемая организация некоммерческое партнерство инженеров-изыскателей «ГЕОБАЛТ» (Ассоциация СРО «ГЕОБАЛТ») регистрационный номер ВРГБ-6452128335/01

Заказчик: Комитет по управлению имуществом города Саратова

Проект внесения изменений в проект межевания территории, ограниченной ул. Вольской, ул. Соколовой, ул. Симбирской и ул. Большой Горной в Кировском районе города Саратова.

Материалы по обоснованию

Директор ООО «Статус» _____ Х.Х. Муртазалиев

Кадастровый инженер _____ С.А. Слободсков

2021 г.

№ п/п	Наименование	Масштаб	Стр.
Графические материалы			
1	Чертеж границ зон с особыми использования территории (охранные зоны сетей водоснабжения, газоснабжения, канализации, теплоснабжения, электроснабжения, связь)	1:500	-
2	Чертеж границ существующих земельных участков с указанием местоположения существующих объектов недвижимости.	1:500	-

ГРАФИЧЕСКАЯ ЧАСТЬ

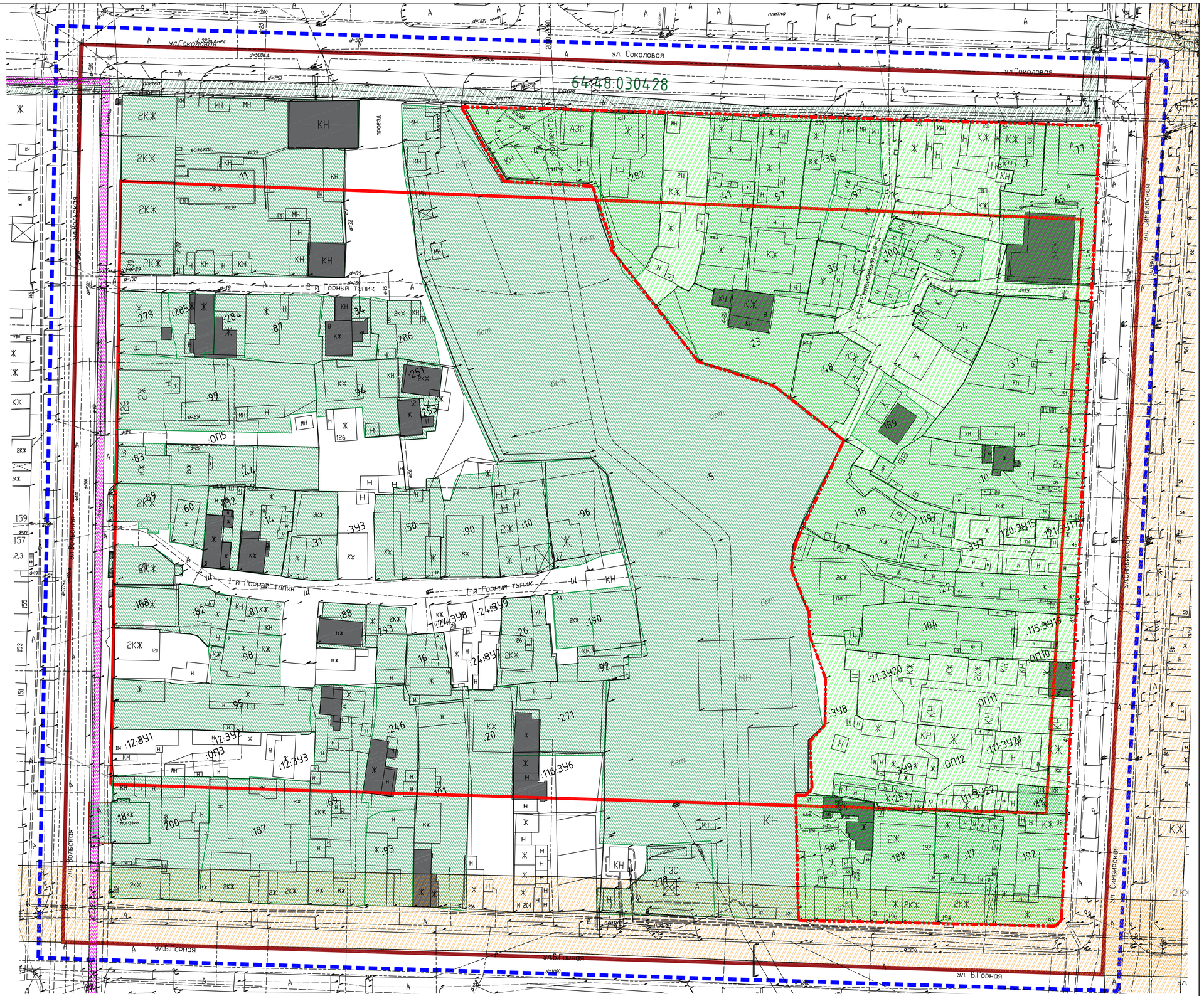

Согласовано

Взам. инв.№

Подпись и дата

Инв.№ подл.

Изм.	Кол.уч.	Лист	Док.	Подпись	Дата
Директор		Муртазалиев			
Гл.инженер		Слободчиков			
Геодезист		Кузьмин			

Заказчик : Комитет по управлению имуществом города Саратова

Проект внесения изменений в проект межевания территории, ограниченной ул. Вольской, ул. Соколовой, ул. Симбирской и ул. Большой Горной в Кировском районе города Саратова.

Проект внесения изменений в проект межевания территории, ограниченной ул. Вольской, ул. Соколовой, ул. Симбирской и ул. Большой Горной в Кировском районе города Саратова.

Чертеж границ зон с особыми условиями использования территории (охранные зоны сетей водоснабжения, газоснабжения, канализации, теплоснабжения, электроснабжения, связи) М 1:500

Стадия	Лист	Листов
ИТ	1	2

ООО Статус

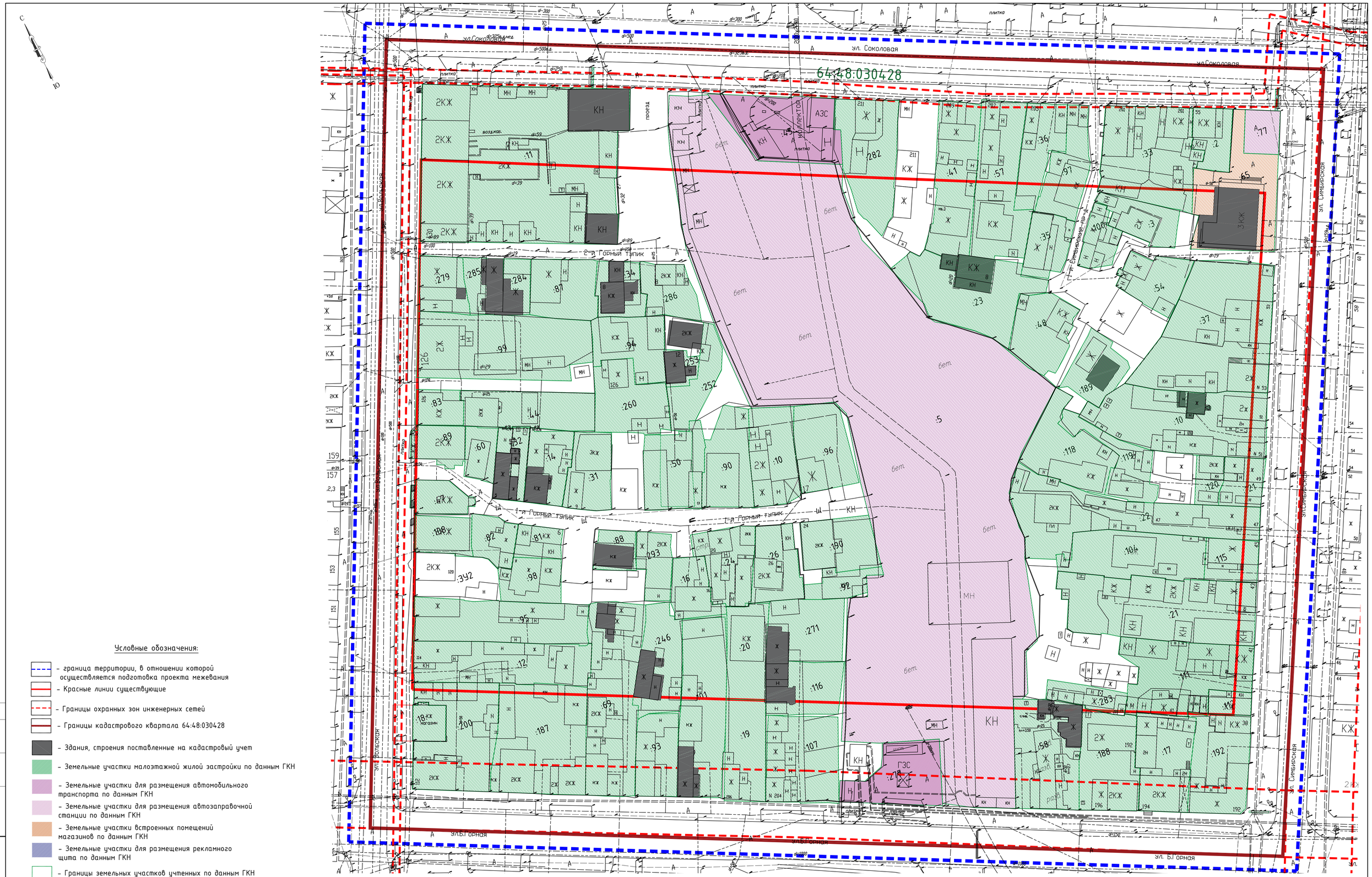

Условные обозначения:

- граница территории, в отношении которой осуществляется подготовка проекта межевания
- Красные линии существующие
- Границы охранных зон инженерных сетей
- Границы кадастрового квартала 64:48:030428
- Здания, строения поставленные на кадастровый учет
- Земельные участки малоэтажной жилой застройки по данным ГКН
- Земельные участки для размещения автомобильного транспорта по данным ГКН
- Земельные участки для размещения автозаправочной станции по данным ГКН
- Земельные участки встроенных помещений магазинов по данным ГКН
- Земельные участки для размещения рекламного щита по данным ГКН
- Границы земельных участков учтенных по данным ГКН

ЗУ1 – Условный номер земельного участка учтенного по данным ГКН

64:48:030428 – Кадастровый квартал

Согласовано

Взам. инв.N

Подпись и дата

Инв.N подл.

Изм.	Кол.уч.	Лист	Док.	Подпись	Дата
Директор		Мурт[illegible]			
Кад.инженер		Слобод[illegible]			
Геодезист		Кузьмин			

Заказчик : Комитет по управлению имуществом города Саратова

Проект внесения изменений в проект межевания территории, ограниченной ул. Вольской, ул. Соколовой, ул. Симбирской и ул. Большой Горной в Кировском районе города Саратова.

Проект внесения изменений в проект межевания территории, ограниченной ул. Вольской, ул. Соколовой, ул. Симбирской и ул. Большой Горной в Кировском районе города Саратова.

Стадия	Лист	Листов
ИТ	2	

Чертеж границ существующих земельных участков с указанием местоположения существующих объектов недвижимости М 1:500

ООО Статус