

Исходный земельный участок
Кадастровый номер: 64:48:030101:160
Площадь: 19620 кв.м.

Образующие земельные участки

Обозначение	Площадь, кв.м.
:160:3У1	5584
:160:3У2	3727
:160:3У3	3556
:160:3У4	47
:160:3У5	90
:160:3У6	3583
:160	3033
:160:3У1/чпу1	353
:160:3У2/чпу1	253
:160:3У3/чпу1	315
:160:3У6/чпу1	95
:160:3У1/чпу2	557
:160:3У2/чпу2	178

Исходный земельный участок
Кадастровый номер: 64:48:030101:163
Площадь: 2891 кв.м.

Образующие земельные участки

Образующие земельные участки

Обозначение	Площадь, кв.м.
:163:3У1	363
:163	2528

Исходный земельный участок
Кадастровый номер: 64:48:030101:151
Площадь: 19467 кв.м.


Образующие земельные участки

Обозначение	Площадь, кв.м.
:151:3У1	8524
:151:3У2	6731
:151:3У3	212
:151:3У4	125
:151	3875

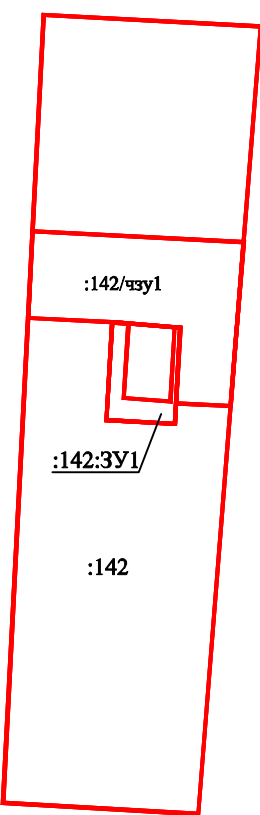
Исходный земельный участок
Кадастровый номер: 64:48:030101:3903
Площадь: 30331 кв.м.

Образующие земельные участки

Обозначение	Площадь, кв.м.
:3903:3У1	5584
:3903:3У2	3727
:3903:3У3	3556
:3903:3У4	47
:3903	3033
:3903:3У2/чпу1	227
:3903/чпу1	253

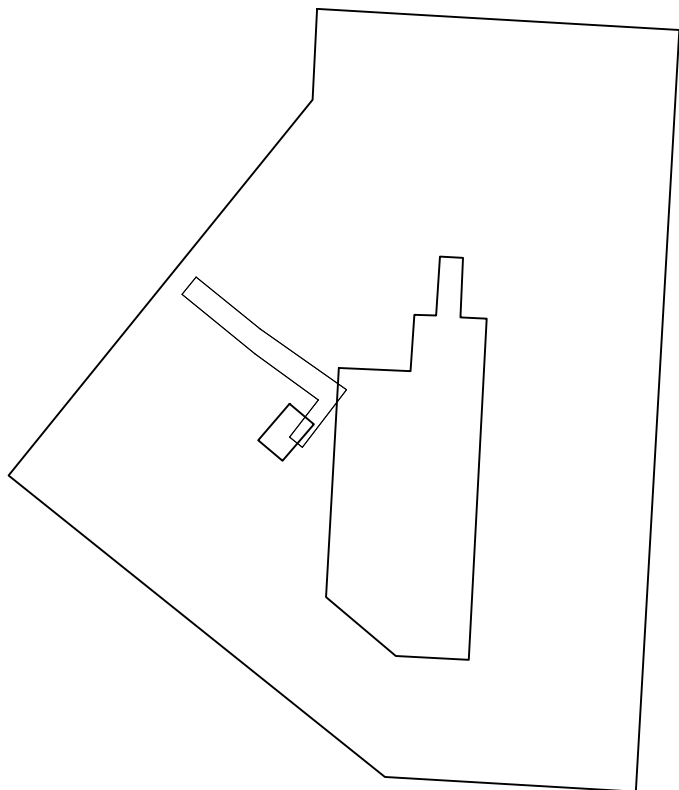


Исходный земельный участок
Кадастровый номер: 64:48:030101:142
Площадь: 2526 кв.м.

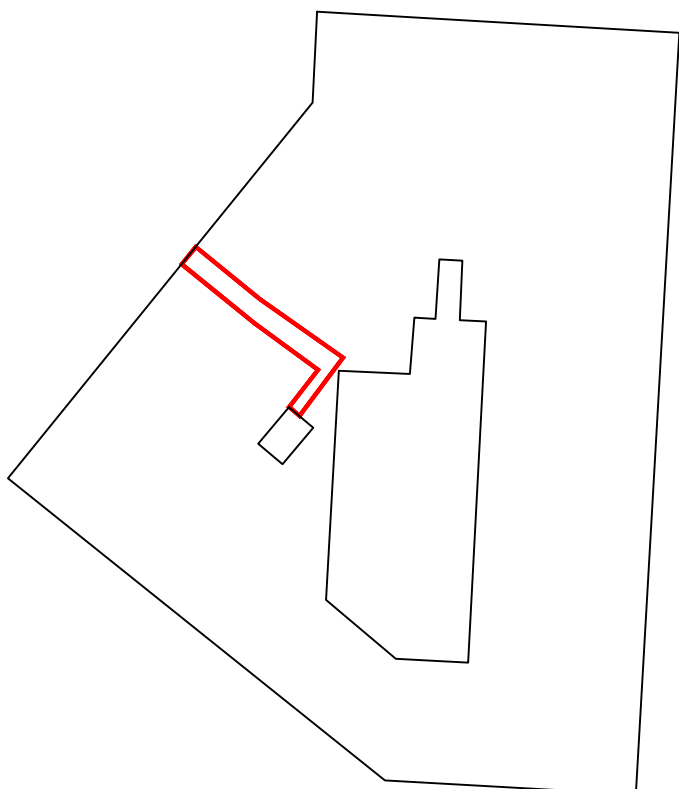


Образующие земельные участки

Обозначение	Площадь, кв.м.
:142:3У1	50
:142	2476
:142/чпу1	358



Исходный земельный участок
Кадастровый номер: 64:48:030101:4165
Площадь: 19604 кв.м.



Образующие земельные участки

Обозначение	Площадь, кв.м.
:4165/чпу1	325

ЭКСПЛИКАЦИЯ (ВЕДОМОСТЬ) ФОРМИРУЕМЫХ ЗЕМЕЛЬНЫХ УЧАСТКОВ И ИХ ЧАСТЕЙ

№ п/п по плану	Элемент территории	Условный номер	Площадь (кв.м.)	Виды использования земельных участков	Код вида разрешенного использования земельного участка (по классификации ФУ) вида разрешенного использования
1	Жилой дом № 1	64:48:030101:160:3У1	5584	Многоквартирные жилые застройки: многоквартирные дома (от 9 надземных этажей и выше), в т.ч. со встроенными и (или) пристроенно-пристроенными нежилыми помещениями	2.6
2	Жилой дом № 2	64:48:030101:160:3У2	3727	Многоквартирные жилые застройки: многоквартирные дома (от 9 надземных этажей и выше), в т.ч. со встроенными и (или) пристроенно-пристроенными нежилыми помещениями	2.6
3	Жилой дом № 3	64:48:030101:160:3У3	3556	Многоквартирные жилые застройки: многоквартирные дома (от 9 надземных этажей и выше), в т.ч. со встроенными и (или) пристроенно-пристроенными нежилыми помещениями	2.6
4	Жилой дом № 4	64:48:030101:160:3У6 64:48:030101:163:3У1	3583+363 =3946	Многоквартирные жилые застройки: многоквартирные дома (от 9 надземных этажей и выше), в т.ч. со встроенными и (или) пристроенно-пристроенными нежилыми помещениями	2.6
5	Жилой дом № 5 (именный зем.уч-к)	64:48:030101:160 (именный зем.уч-к)	3033	Многоквартирные жилые застройки: многоквартирные дома (от 9 надземных этажей и выше), в т.ч. со встроенными и (или) пристроенно-пристроенными нежилыми помещениями	2.6
6	Жилой дом № 20	64:48:030101:151:3У1	8524	Многоквартирные жилые застройки: многоквартирные дома (от 9 надземных этажей и выше), в т.ч. со встроенными и (или) пристроенно-пристроенными нежилыми помещениями	2.6
7	Жилой дом № 19	64:48:030101:151:3У2	6731	Многоквартирные жилые застройки: многоквартирные дома (от 9 надземных этажей и выше), в т.ч. со встроенными и (или) пристроенно-пристроенными нежилыми помещениями	2.6
8	Жилой дом № 18 (именный зем.уч-к)	64:48:030101:151 (именный зем.уч-к)	3875	Многоквартирные жилые застройки: многоквартирные дома (от 9 надземных этажей и выше), в т.ч. со встроенными и (или) пристроенно-пристроенными нежилыми помещениями	2.6
9	Жилой дом № 17	64:48:030101:3903:3У1	4148	Многоквартирные жилые застройки: многоквартирные дома (от 9 надземных этажей и выше), в т.ч. со встроенными и (или) пристроенно-пристроенными нежилыми помещениями	2.6
10	Жилой дом № 16	64:48:030101:3903:3У2	4488	Многоквартирные жилые застройки: многоквартирные дома (от 9 надземных этажей и выше), в т.ч. со встроенными и (или) пристроенно-пристроенными нежилыми помещениями	2.6
11	ТП № 43	64:48:030101:160:3У4 64:48:030101:146	47+58 =105	Трансформаторные подстанции (ТП)	18.2
12	ТП № 42	64:48:030101:160:3У5 64:48:030101:145	90+58 =148	Трансформаторные подстанции (ТП)	18.2
13	ТП № 41	64:48:030101:151:3У3 64:48:030101:168	212+56 =268	Трансформаторные подстанции (ТП)	18.2
14	ТП № 40	64:48:030101:151:3У4 64:48:030101:153	125+65 =191	Трансформаторные подстанции (ТП)	18.2
15	ТП № 44	64:48:030101:142:3У1 64:48:030101:147	50+55 =105	Трансформаторные подстанции (ТП)	18.2
16	ТП № 38	64:48:030101:3903:3У3 64:48:030101:156	86+55 =141	Трансформаторные подстанции (ТП)	18.2
17	ТП № 39	64:48:030101:3903:3У4 64:48:030101:158	76+56 =132	Трансформаторные подстанции (ТП)	18.2
18	Детский сад № 22	64:48:030101:3813:3У1	5887	Дополнительные образовательные организации	3.5
19	Детский сад № 23	64:48:030101:3813:3У2	6176	Дополнительные образовательные организации	3.5
20	Часть земельного участка, образованная в целях обеспечения доступа к землям общего пользования образуемого земельного участка под детским садом № 22 и трансформаторной подстанцией № 43	64:48:030101:142/чпу1	358	-	
21	Часть земельного участка, образованная в целях обеспечения доступа к землям общего пользования образуемого земельного участка под детским садом № 23	64:48:030101:160:3У1/чпу1	353	-	
22	Часть земельного участка, образованная в целях обеспечения доступа к землям общего пользования образуемого земельного участка под трансформаторной подстанцией № 43	64:48:030101:160:3У2/чпу1	253	-	
23	Часть земельного участка, образованная в целях обеспечения доступа к землям общего пользования образуемого земельного участка под трансформаторной подстанцией № 42	64:48:030101:160:3У3/чпу1	315	-	
24	Часть земельного участка, образованная в целях обеспечения доступа к землям общего пользования образуемого земельного участка под школой	64:48:030101:160:3У6/чпу1	95	-	
25	Часть земельного участка, образованная в целях обеспечения доступа к землям общего пользования образуемого земельного участка под трансформаторной подстанцией № 39	64:48:030101:3903:3У2/чпу1	252	-	
26	Часть земельного участка, образованная в целях обеспечения доступа к землям общего пользования образуемого земельного участка под трансформаторной подстанцией № 38	64:48:030101:3903/чпу1	414	-	
27	Часть земельного участка, образованная в целях обеспечения доступа к землям общего пользования образуемого земельного участка под трансформаторной подстанцией № 37	64:48:030101:4165/чпу1	325	-	
28	Часть земельного участка, образованная в целях обеспечения доступа к землям общего пользования образуемого земельного участка под детским садом № 22	64:48:030101:160:3У1/чпу2	557	-	
29	Часть земельного участка, образованная в целях обеспечения доступа к землям общего пользования образуемого земельного участка под детским садом № 23	64:48:030101:160:3У2/чпу2	178	-	

ЭКСПЛИКАЦИЯ (ВЕДОМОСТЬ) ИСХОДНЫХ ЗЕМЕЛЬНЫХ УЧАСТКОВ, ПРЕОБРАЗУЕМЫХ В ИЗМЕНЯЕМЫЕ (ПЕРЕРАСПРЕДЕЛЯЕМЫЕ)

№ п/п по плану	Исходный номер	Условный номер	Площадь (кв.м.)
30	64:48:030101:163	64:48:030101:163 (именный зем.уч-к)	2528
31	64:48:030101:142	64:48:030101:142 (именный зем.уч-к)	2476
32	64:48:030101:3903	64:48:030101:3903 (именный зем.уч-к)	21533
33	64:48:030101:3813	64:48:030101:3813 (именный зем.уч-к)	342

	СТУДИЯ	ЛИСТ	ЛИСТОВ
	П	2	3
Проект межевания территории		ООО "Росэксперт недвижимость" г. Саратов	